



ОТДЕЛ ОБРАЗОВАНИЯ БАРАНОВИЧСКОГО РАЙИСПОЛКОМА


**ГУО «Центр детского туризма и экскурсий детей и молодежи
Барановичского района»**

Приглашение в путешествие по Барановичскому району

**Информационно-методическое
пособие**

Составитель:
инструктор по туризму и спорту
ГУО «ЦДТЭДМ Барановичского района»
Приход Евгений Тадеушевич

**д.Полонка
2012г.**



**Чечёт, Мицкевич и Багрим,
Тебе слагали оды,
И в лихолетиях войны
Жили не раз твой народы
Архитектура всех веков -
Усадьбы, церкви и костелы,
Журчанье рек и родников,
Лесов бескрайние просторы,
Здесь настоящий для туриста рай -
И это все Барановичский край.**

Приход Е.Т.

Данное информационно-методическое пособие предназначено для учителей средних и базовых школ, педагогов дополнительного образования и учащихся, которые интересуются историей своего края не сидя в кабинетах, а совершая туристские походы и экскурсии.

Цель пособия - дать информацию о местах Барановичского района, где сохранились ещё «живые» свидетели нашей славной истории, где есть что посмотреть и прочувствовать дух того времени, оценить красоту и неповторимость природы малой Родины.

Надеюсь, что содержимое данного пособия поможет читателям определиться с выбором нового маршрута похода или экскурсии из приведенных в пособии или составить маршрут самостоятельно.

2. СОДЕРЖАНИЕ

1. Аннотация	1
2. Содержание	2
3. Предисловие	3
4. Туристская характеристика Барановичского района	4
5. Перечень предлагаемых маршрутов походов и экскурсий по Барановичскому району	14
6. Литература для педагогов и учащихся, где содержится информация о памятниках, исторических событиях, природных территориях Барановичского района	17
7. Телефонный справочник номеров, необходимых туристским группам на начальной стадии организации походов по Барановичскому району	18
8. Заключение	19

3. Предисловие

В системе дополнительного образования и воспитания детей и молодежи туризм является одним из самых действенных, интересных и вариативных направлений работы с детьми. Неоценима значимость туризма в гражданско-патриотическом воспитании, экологическом, а так же в привитии учащимся потребности в активном и здоровом образе жизни. А такие формы работы в туризме, как походы и экскурсии, являются наиболее увлекательными для детей, наполнены элементами романтики, способствуют обучению практическим жизненным умениям и навыкам, необходимым в быту, физически укрепляют и закаляют детский организм.

Каждая территория нашей республики имеет свою историю, свои достопримечательности, свои особенности, традиции, интересные и красивые природные места, содержит легенды и предания. Не составляет исключение и Барановичский район. Каждый уважающий себя человек должен знать историю своей малой Родины, а изучать и познавать её лучше практическим способом, совершая походы и экскурсии по своему краю.

Чтобы помочь учителям школ, педагогам дополнительного образования, учащимся реализовать выше сказанное, и создавалось данное информационно-методическое пособие. В первую очередь оно направлено на воссоздание интереса к туристским возможностям Барановичского района, содержит краткие сведения о самых интересных местах и событиях края, агитирует там побывать.

Представленные маршруты походов (экскурсий) не имеют обязательного характера, а только дают педагогам направления для совершения путешествия. Исходя из приведенных маршрутов, педагог (руководитель похода) сам определяет способы передвижения в походе: пешком, на велосипедах, на лыжах (в зимних условиях), на автотранспорте. В зависимости от способа передвижения определяется количество дней похода или экскурсии, ведь на велосипедах за день проедешь намного больше, чем пройдешь пешком. Маршруты походов можно объединять или выделять из них отдельные участки, все зависит от туристского опыта педагога и участников похода, места расположения учреждения образования, в котором базируется туристская группа.

В конце пособия дан список литературы, прочитав которую можно подробно узнать историю заинтересовавшего вас памятника, события, природного объекта, человека, так как пособие этого не предусматривает, зачем переписывать то, что уже написано.

Так же в пособии имеется справочник телефонов, необходимых на начальной стадии подготовки похода: сбора информации о регионе похода, способах доезда к начальной точке и переездов на маршруте.

4. Туристская характеристика Барановичского района

Барановичский район расположен на севере Брестской области. В современных границах сформировался в 1962 году, после присоединения в 1957 году части Бытенского района, а в 1962 территории Городищенского района. Площадь района 2,2 тыс. км², что составляет 6,7% территории Брестской области.

В настоящее время район граничит с Ляховичским и Ивацевичским районами Брестской области, Слонимским, Новогрудским, Дятловским и Кореличским районами Гродненской области, Несвижским районом Минской области. На территории района находится 242 населенных пункта, из них один городской посёлок Городище, с населением более 2,5 тысяч человек.

Барановичский район занимает выгодное географическое положение. Город Барановичи – центр района, является узловой железнодорожной станцией, от неё отходят ветки железной дороги на Минск, Брест, Гродно, Слоним, Лиду, Слуцк, Лунинец. На территории района железная дорога имеет 19 станций и остановочных пунктов, основные из которых - Русино, Лесная, Грицевец, Победа, Боровцы, Полонка, Мицкевичи, Мордичи, Молчадь. Имеется разветвлённая сеть автомобильных дорог, основная из которых - автомагистраль Брест-Минск (М1), а так же Минск-Кобрин (М2), Барановичи-Новогрудок (Р5), Барановичи-Слоним (Р99), Барановичи-Дятлово (Р108), Барановичи-Несвиж (Р91), Ивацевичи-Слуцк (Р43). Все дороги имеют твердое покрытие. От выше названных автомобильных дорог до всех населённых пунктов района отходит густая сеть внутрирайонных дорог, которые на 90% имеют асфальтное покрытие.

Северная часть района расположена в пределах Новогрудской возвышенности, южная – на Барановичской равнине. Наивысшая точка района (267 м. над уровнем моря), находится к северу от д.Зелёная.

Леса покрывают 33% территории района, наиболее крупные лесные массивы находятся на юго-западе, в районе д.Лесная и западе района, между деревнями Полонка и Тартаки. В данных лесных массивах располагаются заказники республиканского значения:


- ботанический государственный заказник дикорастущих лекарственных растений республиканского значения «Барановичский».

Здесь произрастают редкие виды растений: ландыш, чабрец, зверобой, брусника, лилия кудреватая. Располагается два токовища глухарей;

- ландшафтный заказник республиканского значения «Стронга». Заказник назван по главному здешнему представителю мира фауны – форели ручьевой (форель переводится с русского на белорусский язык как «стронга»). Этот уникальный для Беларуси вид лососевой рыбы находится под угрозой исчезновения и занесен в «Красную книгу». Живописность естественных ландшафтов заказника впечатляет и завораживает, не может оставить равнодушными ни одного человека.

По территории района протекает большое количество рек. Самые крупные из них р.Щара и р.Мышанка, а так же р.Сервечь, р.Своротва, р.Молчадь, р.Змейка. Реки Исса, Лохозва, Деревянка и их многочисленные притоки составляют ядро заказника «Стронга». Реки Щара, Мышанка, Исса, Молчадь, Лохозва пригодны для сплава на байдарках. Начальные точки сплава на р.Щара - от д.Крошин, р.Мышанка от д.Малаховцы, р.Исса - от д.Вершок, р.Молчадь - от одноименной деревни, р.Лохозва - от вдх. Гать.

На территории района расположены два крупных водохранилища Гать и Кутовщина и множество мелких, но не менее живописных: Полонка, Басины, Лотвичи, Вольно, Мышанка, Люшнево, Березовка, Павлиново, Новинки и др. На всех этих водоёмах имеются места, пригодные для установки туристских лагерей. Вдх. Гать является «туристской Меккой» Барановичского района. На его берегах размещается большое количество различных баз отдыха, в числе которых автотурбаза «Лесное озеро», турбаза «Сосновый берег», база отдыха Барановичского лесхоза, база отдыха общества рыболовов и охотников и других организаций. Юго-восточный берег водохранилища - излюбленное место самостоятельных туристов, там часто проводятся туристские слёты и соревнования, разбивают палаточные городки туристские группы и просто отдыхающие.



Озёра района не столь многочисленны. Самые крупные из них оз. Колдычевское и оз. Домашевское. В отличие от водохранилищ, берега озёр



менее комфортны для туристских лагерей, но при необходимости место можно найти. На территории заказника «Стронга», в лесной тиши плещет свой воды небольшое озеро

Хатки, хотя по сути оно тоже является водохранилищем, но за ним закрепилось понятие озера. Озеро очень живописное, имеются хорошие места для наибольших туристских лагерей (2-4 палатки). Рядом с озером находится база отдыха «Хатки» Барановичского отделения железной дороги. Привлекательным, с точки зрения своей загадочности, является «мертвое озеро» около д.Ягодная. О его происхождении в народе рассказывают интересную легенду, гласящую о том, что когда-то на месте озера была деревня, а затем на неё наложили проклятие и она провалилась под землю, а на месте деревни образовалось озеро. Услышать легенду в ее полной версии можно от местных жителей, и лучше всего прямо на берегу озера. Около озера имеется не плохое место для палаточного лагеря, но нужен запас воды для питья и приготовления пищи.



Родник около д.Тартаки

Еще из водных ресурсов района, привлекательных для туризма, можно назвать родники. Всего в Барановичском районе насчитывается 35 родников. Наиболее известные из них: родник возле д.Ясенец, родники в д.Молчадь, родник около д.Добрый Бор и, конечно же, родник около д.Тартаки. Около родника очень живописное место, редкий лес, что

способствует разворачиванию туристских лагерей. У родника часто проходят слёты самодельных туристов. Особого внимания заслуживает, ставший уже традиционным, слет-фестиваль памяти Юрия Дмитрука – туриста, педагога, барда и просто хорошего человека и друга. Слет проводится в первой половине июля. Вдохновителем и организатором данного слёта-фестиваля является Барановичский городской центр детского туризма, где и работал Юра.

К памятником природы на территории района относятся:

- «Дубы-близнецы» в Тугановичском парке, около д.Карчево;
- единственный в области геологический памятник природы «камень филаретов», находящийся так же возле д.Карчево. По преданию возле камня собирались на сход члены тайного общества Филаретов, среди которых А.Мицкевич, Я.Чечет, И.Домейко, Т.Зан;


- к памятнику природы относится и насаждение лиственницы европейской, созданное руками человека более 100 лет



назад, находится в Молчадском лесничестве, площадь 1,7 га.;

- вызовут интерес у туристов и сохранившиеся пейзажные парки, которые имеются на территории района: уже упомянутый Тугановичский парк у д.Карчево, связанный с именем Адама Мицкевича, парк в д.Ястрембель, д.Верхнее Чернихово, д.Крошин, д.Вольно.

На территории Барановичского района 214 памятников истории и культуры. Некоторые из них представляют собой особую историческую ценность. Самый старый, из не подвергшихся перестройке на территории современной Беларуси, Троицкий костел (1472г.) в д.Ишкольд и единственная в Восточной Европе треугольная Свято-Троицкая церковь (1823г.) в д.Большая Своротва. Её сожгли и разрушили в ВОВ, а восстановили в 2008 году. Интересными для туристов будут и другие



культовые храмы края. К ним относятся: Троицкая церковь (1768г.) в д.Вольно, церковь Александра Невского (1740г.) в д.Столовичи, Николаевская церковь (1838г.) в д.Почапово, Петро-Павловская церковь (1863г.) в д.Молчадь, Спасо-Преображенская церковь (1859г.) и Преображенский костёл (1825г.) в

д.Новая Мышь, костёл Матери Божьей (1640г.) и Крестовоздвиженская церковь (1764г.) в г.п.Городище, Николаевская церковь (1880г.) в д.Полонка, Юрьевский костёл (1751г.) в д.Полонечка, костел Сердца Иисуса (1907г.) в д.Столовичи, Свято-Антониевская церковь (1817г.) в д.Подгорная, Свято-Параскеевская церковь (1895г.) в д.Верхнее Чернихово, церковь преподобного Сергия Радонежского (1863г.) в д.Миловицы, церковь Покрова Пресвятой Богородицы (на рубеже 18-19 ст.) в д.Поручин, церковь Святого Георгия Победоносца (1923г.) в д.Великие Луки, церковь Успения Пресвятой Богородицы (1865г.) в д.Люшнево, церковь Николая Чудотворца (1920г.) в д.Малаховцы, костел Божьего Тела (1920г.) в д.Крошин, костел Наисвятейшей Троицы (1934г.) в д.Юшковичи.




Среди памятников архитектуры неподдельный интерес вызывают и бывшие помещичьи усадьбы. На данный период времени их в районе сохранилось 6, и они находятся в полуразрушенном состоянии.



Самый значимый из них - дворец рода Радзивилов в д.Полонечка, а так же усадьбы в д.Ястрембель, Павлиново, Стайки, Лесино и Старая Мышь. От некоторых усадеб остались хозяйственные постройки или каплицы-усыпальницы: д.Железница, Верхнее Чернихово, Задвея, Молчадь, Вольно, Большая Сворота и др. Достойными внимания являются так же остатки (рвы, земляные валы) около д.Старая Мышь на месте некогда существовавшей крепости, построенной по приказу Яна Карала Ходкевича и разрушенной в 1660 году русскими войсками.

Барановичская земля всегда находилась в центре военных событий. Туристские группы, интересующиеся военной историей, могут побывать на месте битв разных столетий. В 1660 году около д.Полонка состоялось сражение между войсками Речи Посполитой и московскими войсками. Победу в этом сражении одержали войска Речи Посполитой, хотя их численность была в три раза меньше. В память об этой битве около д.Полонка установлен памятный знак (камень-валун в 1995г. без надписи и в 2010г. гранитный камень с мемориальной плитой). В 1771 году около д.Столовичи произошло сражение между войсками гетмана ВКЛ М.Агинского и русскими войсками под командованием А.Суворова. Преимущество в живой силе было на стороне Агинского, но Суворов, применив тактику ночного боя, одержал полную победу. За это сражение Суворов получил орден Александра Невского. В Столовичах рядом с православным храмом установлен памятный камень в честь этого события. Мемориальная часовня у дороги Ивацевичи – Слуцк вблизи д.Миловиды напоминает о сражении между регулярными частями российской армии и повстанческими отрядами К.Калиновского в 1863 году. В этом сражении повстанцы одержали победу над превосходящими в вооружении и обученности российскими войсками. Рядом имеется и могила русских солдат.



Свой след оставила на Барановичской земле и Первая мировая война. Здесь на протяжении 1915 – 1917 годов проходила линия фронта, которая располагалась западнее деревень Карчево, Скробово, Заосье, Уласы, Крошин и восточнее д.Русино. В период с

19 июня по 29 июля 1916 года русская армия проводила наступательную операцию, которая получила название Барановичской или Городищенско-Скробовской. Операция была безуспешной и очень кровопролитной. В ходе данной операции с обеих сторон погибло около 100 тысяч солдат. Увидеть фортификационную линию времен Первой мировой войны можно между деревнями Арабовщина и Войковичи. Там же находится и памятник «Орёл и три креста», вероятнее всего увековечивающий память павших в войне. Хотя существуют и другие версии наличия данного памятника, однозначного подтверждения принадлежности памятника к какому-то событию нет. Семь дзотов, сооруженных в годы Первой мировой войны, имеются в окрестностях д.Русино, пять расположены на восточной стороне деревни и два на южной. О Первой мировой войне напоминает и воинское кладбище между г.п.Городище и д.Кисели, кладбище в Литовском лесу, в 2 км. от д.Русино, братская могила русских солдат около д.Горное-Скробово, памятник немецким солдатам, умершим в госпитале в д.Великие Луки, могила немецких солдат на кладбище в д.Малая Колпеница, могила солдат Первой мировой в д.Большая Своротва, на территории бывшей панской усадьбы.



Более 100 памятников, монументов и мемориальных досок на Барановичской земле напоминают о Великой Отечественной войне. Памятники землякам, погибшим в ВОВ и воинам красной армии, погибшим при освобождении населенного пункта, имеются во всех деревнях – центрах сельских Советов или центральных усадьбах сельскохозяйственных предприятий. На территории района во время ВОВ размещались два крупных немецких концентрационных лагеря:

- «Шталаг -337» - для советских военнопленных, располагался между деревнями Лесная и Берёзовка, о чем теперь напоминает памятник



на месте массового захоронения узников лагеря, в лесу у д.Березовка, и скульптура воина у ж/д станции Лесная;

- Колдычевский лагерь смерти - для мирных жителей, где было загублено 22000 жизней. Об этом страшном месте напоминает

скульптура скорбящей женщины, развалины лагерной тюрьмы и дуб с крюками, на котором фашистские изверги вешали и пытали заключенных.

В нескольких километрах от д.Колдычево, у самой дороги Барановичи – Новогрудок, стоит памятник «Стена плача», увековечивающий память узников лагеря смерти, а в лесу за памятником находятся братские могилы цыган, евреев, православных. Все они были узниками Колдычевского лагеря смерти и погибли от рук фашистов.

Страшная трагедия разыгралась 2 мая 1943 года в д.Застаринье. Карательный батальон СС окружил деревню и жестоко расправился с жителями. Погибло 382 человека, сожжено 96 домов. В 1983 году в память о жертвах фашизма установлен памятник – скульптура партизанки со знаменем и винтовкой и стела с именами погибших. На кладбище, которое находится сразу за памятником, в братской могиле похоронены 28 партизан, погибших в этот день в неравном бою с карателями. Похожая участь в годы ВОВ постигла и деревни Почапово, Колбовичи, Адаховщина. Все они после войны отстроены и ныне существуют.

В г.п.Городище в Братской могиле советских воинов и партизан (262чел.) похоронен Герой Советского Союза Петр Петрович Едунов, а в п.Первомайский (29 чел.) ГСС Григорий Анатольевич Чекменев.

В п.Мирный установлен памятник ГСС Ивану Константиновичу Кабушкину, уроженцу д.Малаховцы Барановичского района, который в годы ВОВ был активным участником минского подполья, а в 1943 году при выполнении боевого задания схвачен гитлеровцами и замучен.

На Барановичской земле, кроме выше упомянутого И.К.Кабушкина, родились многие известные в стране и во всем мире люди. Без сомнения самым известным уроженцем Барановичского края является беларуско-польский поэт, деятель национально-освободительного движения Адам Мицкевич. Он родился на хуторе Заосье, теперь находящемся на территории Барановичского района. Там создан музей-усадьба А.Мицкевича. Усадьба восстановлена по рисункам Н.Орды в 1998 году, к 200-летию со дня рождения поэта. Экспозиция музея знакомит с жизнью А.Мицкевича, историей фольварка Заосье, интерьером и атмосферой шляхетского дома. Музей-усадьба на данное время является самым известным туристским объектом в районе.



На станции Лесная родился Голубок Владислав Иосифович, драматург, режиссер, актер, художник. Около здания ж/д вокзала в д.Лесная установлен памятный знак (валун) в честь известного земляка.

В д.Крошин родился и жил поэт и кузнец Павлюк Багрим. Его кузнечное искусство можно оценить, увидев люстру, которая находится в Крошинском костеле - это настоящее произведение искусства. Похоронен П.Багрим на кладбище д.Крошин, его могила находится сразу за костёлом.


В д.Боровцы родился и провел детские годы первый дважды Герой Советского Союза летчик-истребитель Сергей Иванович Грицевец. В деревне сохранился дом, в котором он жил, на доме есть мемориальная доска.

Кроме выше перечисленных, в Барановичском крае родились поэт Андрей Римша (д.Пенчин), государственный деятель и поэт Иохим Литовар Хрептович (д.Ясенец), основатель русского книгопечатания Иван Федоров (д.Петковичи), художник, скульптор, архитектор Рафаэль Слизень (д.Бартники), но об этих людях в местах их рождения сейчас ничего не напоминает.

С Барановичским краем тесно связан и известный во всем мире ученый в области минералогии, геологии и физики, национальный герой Чили Игнатий Домейко. В детские и юношеские годы он часто бывал в имении Сочивки, около д.Столовичи, которое принадлежало его матери. Теперь там установлен памятный знак.

В д.Новая Мышь установлен памятник Яну Чечоту, беларускому и польскому поэту и фольклористу. Чечот не является уроженцем Барановичского района, но провел здесь свои детские годы. Он воспел места, где прошло его детство, в романтической балладе «Мышанка».

В д.Малая Своротва установлен памятник ещё одному уроженцу нашего края Вильчковскому Богуславу Богдановичу. Участник партизанского движения (с 14 лет), председатель колхоза, Герой Социалистического Труда, депутат Верховного Совета БССР. Убит 27 ноября 1964 года при исполнении служебных обязанностей. В М.Своротве имеется библиотека-музей, экспозиция которого рассказывает о Б.Вильчковском. Похоронен на кладбище в д.Сорговичи.



Памятник В.Карвату в д.Арабовщина

И в наше время на Барановичской земле есть место подвигу. Именно здесь, около д.Арабовщина, совершил свой подвиг первый Герой Беларуси Владимир Карват. 23 мая 1996 года подполковник В.Карват увел свой вышедший из-под контроля

истребитель от д.Арабовщина и Гатище ценой собственной жизни, уберег от гибели жителей деревень. В д.Арабовщина установлен памятный знак в честь подвига первого Героя Беларуси В.Н.Карвата. На месте падения самолёта так же установлен памятный знак.

Узнать подробнее историю Барановичского края туристы смогут, посетив районный центр ремёсел в д.Русино. При центре имеются литературно-этнографический музей, кузница, мельница, колодец-журавель, галерея деревянных скульптур и многое другое.

Много интересного о крае, его людях и достижениях можно узнать, посетив музеи учреждений образования района. Они на данное время имеются в 13 школах района:

- Великолукская – историко-краеведческий музей;
- Вольновская – историко-краеведческий музей;
- Городищенская – краеведческий, музей истории образования;
- Гирмантовская – музей боевой и трудовой славы;
- Застаринская – музей партизанской славы;
- Крошинская – музей народного творчества и ремёсел имени

П.Багрима;

-Миловидская – музей имени К.Калиновского и историко-краеведческий;

- Подгорненская – музей боевой и трудовой славы;
- Почаповская – музей истории родного края;

- Тешевлянская – литературно-краеведческий музей имени Я.Чечота;

-Утесская – историко-краеведческий музей и музей памяти воинов афганцев;

- Севрюковская – этнографический музей «Беларуская хатка»;

- Молчадская школа интернат – музей истории родного края.

Ещё одним интересным объектом для посещения туристских групп является страусиная ферма в д.Ятвезь.

Активно провести время, укрепиться духовно и физически можно на лыже-роллерной трассе в п.Мир. Там работает прокат спортивного снаряжения: лыж и лыжероллеров, роликовых коньков, велосипедов и др. инвентаря. Можно поиграть в настольный теннис и попрыгать на надувном батуте.

За последние годы в Барановичском районе созданы агрогородки в населённых пунктах Жемчужный, Городище, Вольно, Лесная, Гирмантовцы, Мир, Мирный, Перховичи, Подгорная, Миловиды, Почапово,

Столовичи, Арабовщина, Крошин, Русино, Карчево, в инфраструктуре которых имеются все необходимые для жизни объекты, которые так же могут понадобиться туристским группам: продовольственный магазин, почтовое отделение, фельдшерско-акушерский пункт или амбулатория, школа. Такая же инфраструктура имеется и во многих других крупных деревнях района: Молчади, Полонке, Тешевле, Полонечке, Стайках, Утесе, Великих Луках. В населенных пунктах Молчадь, Новая Мышь, Городище, Вольно, Подгорная имеются больницы.

При въезде на территорию Барановичского района по «олимпийке», со стороны Минска, всех встречает огромный металлический зубр – животное, ставшее символом Брестской области и Барановичского района в том числе, так как зубр изображен на гербе Барановичского района.

Непосредственно организацией и развитием детского и юношеского туризма в Барановичском районе занимается ГУО «Центр детского туризма и экскурсий детей и молодежи Барановичского района». При центре имеется туристская база на 35 мест. Туристы располагаются в 3,4,5,6-и местных комнатах. Для обслуживания туристов имеется кухня с электроплитой, холодильником и посудой для приготовления пищи, внутренние туалеты, зрительный зал, сушилка для одежды. Для отдыха - настольный теннис, шашки, шахматы, спортивная площадка. Центр туризма находится в д.Полонка, ул.Слонимская,29. Турбаза и центр туризма работают круглогодично. Для туристских групп, проживающих на турбазе,



Зубр на границе Минской и Брестской областей

осуществляется прокат туристского снаряжения: палаток, спальных мешков, рюкзаков, котелков, ковриков, кострового оборудования. Телефоны 43-88-25, 43-88-85.

Учитывая всё вышеизложенное, ГУО «ЦДТЭДМ» приглашает Вас совершить походы и экскурсии по Барановичскому району, работники центра дадут Вам исчерпывающую информацию об



организации походов и экскурсий и предложат на Ваш выбор маршруты туристских походов. Если и этого мало, составят для Вас туристский маршрут по индивидуальному заказу.

5. ПЕРЕЧЕНЬ предлагаемых маршрутов походов и экскурсий по Барановичскому району:

Маршрут №1: д.Молчадь – д.М.Своротва – д.Б.Своротва – д.Почапово – д.Застаринье – д.Сениченята – д.Сорговичи – д.Молчадь.
Протяженность – 35 км.

Маршрут №2: п.Жемчужный – д.Н.Мыш – д.Звездное – д.Боровцы – вдхр.Мышанка – д.Приозерная – п.Жемчужный. *Протяженность – 18 км.*

Маршрут №3: д.Полонка – хут.Вершок – д.Ягодная – место гибели Гнедыша – д.Лотвичи – д.Елово – д.Полонка. *Протяженность – 35 км.*

Маршрут №4: д.Лесная – оз.Гать – д.Тартаки – д.Берёзовка – д.Павлиново – ст.Грицевец. *Протяженность – 25 км.*

Маршрут №5: ст.Грицевец – д.Павлиново – оз. Олимпийское – д.Берёзовка – д.Тартаки – оз Гать – д.Лесная. *Протяженность – 30 км.*

Маршрут №6: п.Жемчужный – д.Заболотье – д.Тешевле – п.Первомайский – д.Люшнево – д.Перховичи – д.Лотвичи – д.Свираны – д.Полонка – д.Севрюки – п.Жемчужный. *Протяженность – 60 км.*

Маршрут №7: д.Боровцы – д.Малаховцы – д.Ястрембель – д.Емельяновка – д.Лесная. *Протяженность – 28 км.*

Маршрут №8: д.Скробово – д.Пенчин – д.Карчево – д.Полонечка – д.Ишкольд – д.Вольно. *Протяженность – 40 км.*

Маршрут №9: д.Н.Мыш – п.Мир – д.Домашевичи – д.Поленичицы – д.Столовичи. *Протяженность – 16 км.*

Маршрут №10: д.Лесная – д.Миловиды – д. Ямично – ст.Бытень (Ивацевичский район). *Протяженность – 30 км.*

- Маршрут №11:** д.Крошин – д.Загорье – д.Н.Войковичи – хут.Заосье – д.Колдычево – д.Арабовщина. *Протяженность – 22 км.*
- Маршрут №12:** д.Домашевичи – д.С.Мыш – д.Тешевле – д.Люшнево – д.Молчадь – д.Гайбуты – д.Пурневичи – оз. Свितязь. *Протяженность – 43 км.*
- Маршрут № 13:** д.Крошин – д.Стайки – хут. Заосье – д. Скробово – вдхр.Кутовщина – д.Карчево – д.Белые Луги – д.Ятвезь - оз. Свитязь – д.Валевка. *Протяженность -45 км.*
- Маршрут №14:** д.Колдычево – д.Меденевичи – хут. Заосье – д.Скробово – вдхр.Кутовщина – д.Карчево – д.Белые Луги – оз. Свитязь – д.Валевка. *Протяженность – 37 км.*
- Маршрут №15:** д.Колдычево – д.Меденевичи – хут.Заосье – д.Скробово – вдхр.Кутовщина – д.Карчево – д.Гречихи – д.Ясенец – д.Поручин – д.Зелёная – г.п. Городище. *Протяженность – 36 км.*
- Маршрут №16:** г.п.Городище – д.Вызорок – хут. Заосье – д.Меденевичи – д.Колдычево – оз.Колдычевское - д.Арабовщина. *Протяженность – 18 км.*
- Маршрут № 17:** д.Молчадь – д.Мицкевичи – д.Кузевичи – ст Мордичи – д.Тешевле – п.Первомайский. *Протяженность – 20 км.*
- Маршрут №18:** ст.Лесная – д.Колбовичи – д.Ежоны – вдхр.Гать – д.Тартаки – д.Берёзовка – д.Павлиново – ст.Грицевец. *Протяженность – 41 км.*
- Маршрут № 19:** д.Столовичи – д.Крошин – д.Стайки – д.Вольно – хут.Заосье – д.Колдычево – д. Столовичим. *Протяженность – 32 км.*
- Маршрут №20:** д.Полонка – д.Сосновая – д.Тартаки – оз.Гать – д.Лесная. *Протяженность – 31 км.*
- Маршрут №21:** д.Полонка – д.Сосновая – д.Тартаки – оз.Гать – д.Ежоны – д.Подгорная – д.Добрый Бор – д.Б.Шиловичи - г.п.Жировичи – г.Слоним . *Протяженность – 53 км.*
- Маршрут №22:** д.Полонка – п.Альбертин – д.Б.Шиловичи – г.п. Жировичи – г.Слоним. *Протяженность - 42 км.*
- Маршрут №23:** д.Полонка – п.Альбертин – памятник природы «Расколотый камень» - ст.Исса – оз.Исса – д.Полонка. *Протяженность – 34 км.*
- Маршрут №24:** д.Полонка – п.Жемчужный – п.Мир – д.Домашевичи – д.Постаринье – д.Железница – д.Новинки – д.Застаринье – д.Кузевичи – д.Молчадь – д.Перховичи – д.Лотвичи - д.Полонка. *Протяженность – 65 км.*

Маршрут №25: г.Барановичи – п.Мирный – д.В.Луки – д.Русино – г.Барановичи. *Протяженность – 40 км.*

Маршрут №26: г.Барановичи – д.Русино – д.В.Луки – д.Утесс – д.Новосады – д.Лесная – д.Березовка – г.Барановичи. *Протяженность -80 км.*

Маршрут №27: урочище «Гай» - д.Юшковичи – д.Савичи – д.Задвея – д.Полонечка – д.Вольно – д.Колдычево – д.Арабовщина – д.Столовичи - г.Барановичи. *Протяженность – 80 км.*

Маршрут №28: д.Столовичи – д.Арабовщина – д.Колдычево – хут.Заосье – д.Стар.Войковичи – д.Арабовщина. *Протяженность – 22 км.*

Маршрут №29: п.Мирный – д.Ястрембель – д.Лесино – д.Павлиново – оз.Олимпийское – д.Лесная. *Протяженность – 27 км.*

Маршрут №30: г.Барановичи – п.Первомайский – д.Молчадь – д.Застаринье – г.п.Городище – д.Колдычево – д.Арабовщина – д.М.Колпеница – г.Барановичи. *Протяженность - 90 км.*

Маршрут №31: г.Барановичи – д.Лебежаны – п.Первомайский – д.Мицкевичи – д.Молчадь – д.М.Своротва – д.Почапово – д.Застаринье – д.Кузевичи – д.Железница – д.Постаринье – д.Домашевичи – п.Мир – г.Барановичи. *Протяженность - 95 км.*

Маршрут №32: д.Полонка – д.Люшнево – д.Молчадь – д.М.Своротва – д.Б.Своротва – д.Почапово – д.Застаринье – д.Новинки – д.Гирмантовцы – г.п.Городище – вдхр.Кутовщина – д.Карчево – парк «Тугановичи» - д.Высадовичи – д.Полонечка – д.Вольно – д.Стайки – д.Столовичи – д.Домашевичи – п.Мир- д.Н.Мыш – д.Полонка. *Протяженность – 143 км.*

Удачных Вам походов и экскурсий по Барановичскому району!

6. Литература для педагогов и учащихся, где содержится информация о памятниках, исторических событиях, природных территориях Барановичского района:

1. Память. Барановичи, Барановичский район. – Минск: БЕЛТА, 2000г.
2. Асветнікі зямлі беларускай. - Мінск: “Беларуская Энцыклапедыя”, 2001г.
3. Регионы Беларуси. Брестская область. В двух книгах. – Минск: «Беларуская Энцыклапедыя», 2009г.
4. И.И. Пирожников. Туристская энциклопедия Беларуси. – Минск: «Беларуская Энцыклапедыя», 2007г.
5. И.И. Пирожников. Туристские регионы Беларуси. – Минск: «Беларуская Энцыклапедыя», 2008г.
6. Свод памятников истории и культуры Белоруссии. Брестская область. – Минск: «Белорусская Советская Энциклопедия», 1990г.
7. А.Т. Федорук. Старинные усадьбы Берестейщины. – Минск: «Беларуская Энцыклапедыя», 2006г.
8. А.М. Кулагін. Праваслаўныя храмы Беларусі. – Мінск: “Беларуская Энцыклапедыя”, 2007г.
9. А.М. Кулагін. Каталіцкія храмы Беларусі. – Мінск: “Беларуская Энцыклапедыя”, 2008г.
10. П.И. Лобанок. Заповедные территории Беларуси. – Минск: «Беларуская Энцыклапедыя», 2008г.
11. В.Э. Шомоди. Маршрутами народной славы. - Минск: «Университетское», 2001г.

12. С.Плыткевич, А.Варавва, Д.Войцехович. От Бреста до Орши по главной улице Беларуси М1 (Е30). – Минск: УП «Рифтур», 2004г.

13. Л.М.Несцярук. Палацы, паркі, замкі Баранавіцкага раёна. – Брэст: аблдрукарня, 1999г.

14. Барановичи и окрестности. Путеводитель. – Минск: УП «Рифтур», 2009г.

15. Барановичский район. Справочное издание. – ОАО «Барановичская укрупненная типография», 2008г.

7. Телефонный справочник номеров, необходимых туристским группам на начальной стадии организации похода по Барановичскому району

№	Телефон	Музей, туристский объект
1	43-25-10	Музей-усадьба А.Мицкевича в д.Заосье
2	44-82-31	Районный центр ремесел д.Русино
3	43-28-90	Страусиная ферма в д.Ятвезь
4	43-65-97	Библиотека-музей Б.Вильчковского в д.Малая Своротва
5	43-44-32, 43-44-21	Автотурбаза «Лесное озеро» на вдх.Гать
6	43-88-25, 43-88-85	Детская турбаза ГУО «ЦДТЭДМ» в д.Полонка
7	44-41-08	Лыже-роллерная трасса в пос.Мир
Музеи учреждений образования:		
8	44-66-30, 44-63-38	Городищенская СШ
9	43-96-38, 43-96-42	Великолукская СШ
10	44-47-38, 44-46-38	Вольновская СШ
11	43-75-99, 43-72-38	Крошинская СШ
12	44-95-24, 44-95-38	Гирмантовская СШ
13	44-55-38, 44-55-28	Миловидская СШ
14	43-26-82, 43-26-38	Подгорненская СШ
15	44-98-38, 44-98-18	Почаповская СШ
16	43-54-10, 43-54-38	Тешевлянская СШ
17	43-68-38, 43-68-24	Утесская СШ

18	44-34-38	Застаринская БШ
19	43-31-38	Севрюковская БШ
20	44-52-72, 44-53-67	Молчадская санаторная школа-интернат
21	43-12-47	Новомышский государственный лицей сельского хозяйства
Вокзалы и станции:		
22	49-21-77	Справочная ж/д вокзала г.Барановичи
23	43-59-18	ж/д станция «Грицевец»
24	48-33-17, 48-32-16	ж/д станция «Лесная»
25	44-52-62	ж/д станция «Мицкевичи»
26	44-52-02	ж/д станция «Мордичи»
27	43-88-21	ж/д станция «Полонка»
28	49-32-67	ж/д станция «Русино»
29	114	Справочная автовокзала г.Барановичи

8. Заключение

Если приведенная в пособии информация сподвигла вас к проведению очередного или первого в жизни похода (экскурсии) по Барановичскому району – вперед. Начинайте действовать незамедлительно, ведь подготовка похода дело не одного дня. Если вы решили совершить свой первый поход, то ознакомьтесь с литературой по организации и проведению туристских походов или пообщайтесь с бывалыми туристами, позвоните к нам в Барановичский районный центр туризма и получите необходимую информацию. Затем постарайтесь заразить своей идеей коллег по работе, учащихся школы или учащихся кружка. Если вы учащийся школы, то своих одноклассников или друзей, а потом все вместе донесите свою идею до классного руководителя или другого учителя, с которым хотите пойти в поход.

Подготовка похода и само его проведение - труд не из лёгких, но когда очень хочется, есть стремление и хороший коллектив – все получится.

Только обязательно помните, что самое главное в любом походе, экскурсии - соблюдение мер безопасности. Основные требования к безопасности отражены в Инструкции об организации участия обучающихся учреждений образования в туристских походах и экскурсиях, утвержденных постановлением Министерства образования РБ от 17.07.2007г. №35а и Правил проведения туристских походов, утвержденных постановлением Министерства спорта и туризма РБ от 15.08.2006г №26.

Если всё будет продуманно, организовано, сделано, то поход доставит вам массу удовольствия, незабываемые впечатления и новые знания.

Ну что, в путь, дорогие друзья!

И закончить хочется словами из песни Арика Крупа:

В поездах, и в машинах, и просто пешком,
На байдарках, на лыжах с тяжелым мешком,
Не за школьной окрашенной партой
Твою пестро-зелёную карту
Изучили давно наизусть,
Беларусь, Беларусь.