

ПО ПАМЯТНЫМ МЕСТАМ МОГИЛЕВЩИНЫ

(МАРШРУТЫ МНОГОДНЕВНЫХ ПОХОДОВ ПО МОГИ-
ЛЕВСКОЙ ОБЛАСТИ)

Пособие для педагогических работников учреждений образования, учреждений дополнительного образования туристско-краеведческого профиля, руководителей туристско-экскурсионных групп

Разработанное пособие для педагогических работников учреждений образования, учреждений дополнительного образования туристско-краеведческого профиля, руководителей туристско-экскурсионных групп “По памятным местам Могилевщины” является первая в Могилевской области попытка комплексного подхода к созданию банка данных наиболее значимых и интересных туристско-краеведческих маршрутов.

Пособие состоит из 50 вариантов путешествий со схемами, техническим описанием, историко-культурными объектами Могилевщины и рассчитано, в первую очередь, на педагогов и учащихся, увлеченных изучением родного края, любящих и уважающих историю своей родины. Неоценимую помощь окажет оно и при выборе наиболее интересного и доступного маршрута (одного или нескольких) во время проведения туристско-оздоровительных походов с учащимися, как однодневных, так и многодневных. Маршруты движения составлены таким образом, что могут быть использованы самым широким кругом желающих - от детей младшего школьного возраста до старшеклассников и студентов. Физическое состояние участников и их подготовленность при этом не играют существенной роли, каждый руководитель вместе с детским коллективом может выбрать себе наиболее оптимальный район путешествия, сообразуясь с возможностями и интересами каждого ребенка.

Именно в таких коротких, легкодоступных для всех желающих туристско-краеведческих походах и путешествиях сегодня можно достичь массовости и совершенствования физической культуры, укрепления здоровья, познания красоты родной земли. Участие в таких походах дает возможность практически воспитывать и гражданина, и патриота, и защитника, и человека, который будет знать историю своей страны, уважать людей, ее прославивших, уважать не на словах, а на деле! Это как раз тот случай, когда патриотизм прост, доступен и органичен, как привязанность птицы к воздуху или рыбы к воде.

Список литературы, помещенный в конце пособия, дает возможность ребятам и педагогам коллективно подготовить район путешествия с познавательной точки зрения, что, в свою очередь, развивает способности к самостоятельной, творческой работе с литературой и источниками.

Авторы-составители много лет работают в детском туризме, имеют большой педагогический и туристский опыт, что вместе с неравнодушностью и любовью к родным местам позволило им создать это пособие на достаточно высоком уровне.

Работа, безусловно, заслуживает издания и распространения в школах и внешкольных учреждениях области, имеет хорошую перспективу на будущее и станет необходимым помощником для руководителей туристско-краеведческих кружков, учителей, юных экскурсоводов и краеведов в деле воспитания физически здорового подрастающего поколения, настоящих патриотов своего Отечества.

Николай Борисенко

ОТ АВТОРОВ

*Далеко от нас война и все же близко
Нам о ней напоминают обелиски...*

Современное общественное развитие требует нового подъема всей работы по патриотическому воспитанию молодежи, которое, в свою очередь, является неотъемлемой частью учебно-воспитательной работы в системе образования. Патриотическое воспитание предусматривает формирование у подрастающего поколения чувства глубокого уважения к героическому прошлому своего народа, его самоотверженной борьбе, формирование нравственных качеств, воспитание сознательного гражданина Республики Беларусь. Объективными критериями патриотического воспитания могут служить: отношение учащегося к окружающей действительности и самому себе, к родному краю, героям войн. Важно также его практическое участие в общественно-полезной работе.

Детский туризм располагает большими возможностями для воспитания физически и духовно здоровых и закаленных детей. Но насколько успешно эти возможности будут реализованы, во многом зависит от организации туристско-краеведческой работы с учащимися в системе образования. Туристско-краеведческая работа - надежное подспорье в разнообразной воспитательной работе, которую ведет школа. Одно из направлений такой работы - организация многодневных походов по местам боевых действий нашей армии и партизанским тропам. Путешествуя по родному краю, учащиеся знакомятся с историческими и архитектурными памятниками, уникальными творениями природы и рук человеческих, встречаются с интересными людьми. Все это расширяет кругозор, развивает чувство прекрасного, делает участников похода духовно богаче и позволяет лучше узнать свой край, его прошлое и настоящее.

Туристско-краеведческая деятельность является основой создания и существования школьных музеев. Созданию школьного музея предшествует продолжительная поисковая работа, накопление и оформление собранного краеведческого материала через походы, экскурсии, экспедиции.















Ежегодно в Могилевской области проводятся массовые походы по местам боевой славы. В программе оздоровительных лагерей учащиеся совершают пешеходные, велосипедные и водные походы с посещением братских могил, мест массовых захоронений жителей деревень, уничтоженных фашистами в годы Великой Отечественной (1941-1945 гг.) войны. Туристские походы всегда тесно связаны с поисковой деятельностью. Во время походов юные туристы проводят работу по изучению родного края, встречаются с воинами, партизанами и подпольщиками.

Многие экспонаты школьных музеев боевой славы – солдатские письма и личные вещи, карты-схемы и др. собраны участниками походов. Теперь уже стало традицией всех походов по Беларуси приведение в порядок братских могил и памятников, возложение венков, помощь престарелым людям в селах, встречи с ветеранами войны. Многие школы имеют традиционные маршруты походов. Туристские походы по местам былых сражений позволяют учащимся ближе ознакомиться с героическими событиями военных лет.

В целях развития детского туризма, патриотического и нравственного воспитания молодежи в каждом районе области были разработаны свои маршруты многодневных походов по памятным местам. На основе этого материала, переработав и дополнив его новыми данными, и было создано данное пособие. Все маршруты, описание которых приведено ниже, ориентированы на физически здоровых людей, имеющих опыт участия в походах с ночлегом в полевых условиях. Протяженность дневных переходов при планировании похода следует назначать в зависимости от состава группы и ее подготовленности. Маршруты пролегают по наиболее значимым и памятным местам Могилевской области. Даны технические описания нитки маршрута, а так же перечень и краткая информация по экскурсионным объектам.

Схемы, прилагаемые к описанию маршрутов, приблизительные и не могут служить основным картографическим материалом при совершении походов. В этом случае рекомендуется использовать карту Могилевской области (масштаб 1:200 000, РУП «Белкартография»- Минск, 2003 г.)

УСЛОВНЫЕ ЗНАКИ СХЕМ МАРШРУТОВ

	Населенный пункт (от 100 тыс. до 500 тыс. жителей)
	Населенный пункт (от 10 тыс. до 50 тыс. жителей)
	малонаселенные)
	Автодороги с покрытием
	Грунтовые проселочные дороги
	Река
	Железная дорога
	Озеро
	Начало маршрута
	Конец маршрута
	Памятники и монументы
	Железнодорожная станция
	Нитка маршрута
	Направление на север

МАРШРУТ №1

(пешеходный, протяженность 38 км)

Круглое-Грибино-Лысковщина-Арава-Друцк-Каменное -Кривое-Замышки-Волконосово-Радча-Круглое

1-й день

г.п. Круглое - д. Грибино - д. Лысковщина

Перейти р.Друть по мосту шоссейной дороги южной окраины г.п.Круглое, минуя микрорайон. На развилке дорог повернуть направо и продолжить движение в северо-западном направлении до д. Грибино, на восточной окраине которой течет ручей-приток р.Друть. От д.Грибино идти через поле по тропинке к дому русского художника-передвижника Н.В. Неврева в д.Лысковщина, оттуда спуститься к Грибинскому озеру, где рекомендуется разбить лагерь.

Дневной переход: 10 км.

2-й день

д. Грибино – д Друцк

От д.Грибино двигаться в северном направлении по гравийной дороге до д.Арава, пересечь приток р. Друть реку Березовка и через 2,5 км выйти к д.Селец Толочинского района Витебской области. За деревней повернуть направо и по грунтовой дороге выйти к д.Друцк. Бивак можно разбить на берегу Друцкого озера.

Дневной переход: 12 км.

3-й день

д. Друцк - д.Волоконосово

Перейти р.Друть в районе восточной окраины д.Друцк, продолжить движение по шоссе до реки Кривая к старой мельнице. За рекой расположена деревня Каменное-Кривое, где находился панский двор. По полю от деревни идти в сторону леса к шоссе. Через 1 км повернуть налево на полевую дорогу и идти к д.Замышки, оттуда к д.Волконосово. Продолжить движение вниз по течению р. Глинки до д.Радча. Здесь, в парке, имеется беседка для отдыха. Через 3 км шоссе выводит к г.п.Круглое.

Дневной переход: 16 км.

ЭКСКУРСИОННЫЕ ОБЪЕКТЫ

г.п.Круглое. Зона отдыха - Тетеринское вдхр. Парк имени 50-летия Октябрьской революции, где находится памятник в честь подпольной партийно-комсомольской организации «ОБЗОР» (организация борцов за освобождение Родины). Мемориал в честь Героев Советского Союза. Краеведческий музей.

Братская могила воинов и партизан (сквер в центре поселка). Могила борцов за Советскую власть на территории школы-интерната. Могила жертв фашизма (ул.Могилевская).

д.Лысковщина. Находится дом художника-демократа Н.В.Неврева (1830-1904 г.г.). В школьной библиотеке о нем собран богатый материал. Возле дома художника на могиле в 1974 году был поставлен памятник, а в здании начальной школы установлена мемориальная доска.

д.Арава. В 0,2 км на восток от деревни, на правом берегу р.Друть находится курганный могильник (9 насыпей, 3 из которых находятся в лесу, остальные в поле). Раскопки не проводились.

д.Друцк. В летописи упоминается с 1092 г. Была построена крепость, которая в результате многочисленных набегов 1509, 1514, 1524, 1535 г.г. была разрушена. Сейчас на ее месте сохранился лишь вал детинца. Церковь Св.Богородицы.

д.Замышки. В 150 метрах на востоке от здания школы находится памятник 70-ти землякам, которые погибли на фронтах Великой Отечественной войны и партизанской войне против немецко-фашистских захватчиков.

д.Радча. Памятник землякам, погибшим в годы Великой Отечественной войны.

МАРШРУТ №2

(пешеходный, протяженность 72 км)

**Круглое-Тетерино-Глубокое-Шепелевичи-Стаи-Круча-
Мартьяновичи-Павловичи-г.п. Круглое**

1-й день

г.п. Круглое - д. Тетерино

На южной окраине г.п Круглое перейти по мосту р.Друть. На развилке

шосейных дорог повернуть налево и продолжить движение в южном направлении через д.Ракушево и д.Улужье. На протяжении всего пути группа движется по шоссе через населенные пункты, расположенные близко друг от друга, где имеется достаточно источников питьевой воды. Не доходя до д.Тетерино, по левой стороне находится Тетеринская ГЭС. На берегу Тетеринского вдхр. можно разбить бивак.

Дневной переход: 12 км.

2-й день

д. Тетерино - д. Шепелевичи

Дорога идет в юго-западном направлении через д.Храпы. До д.Глубокое маршрут пролегает вдоль шоссе. Затем через лесной массив продолжить движение в направлении д.Шепелевичи. В лесу находится озеро Хотомье, на берегу которого можно остановиться на ночлег.

Дневной переход: 25 км.

3-й день

д. Шепелевичи - д. Круча

Двигаться в северном направлении вверх по течению реки Осливка по грунтовой дороге через деревни Стаи и Нов.Полесье до д. Круча. Лагерь можно разбить за деревней в лесном массиве.

Дневной переход: 15 км.

4-й день

д. Круча - г.п. Круглое

Двигаться в юго-восточном направлении вдоль лесного массива до д.Дорожковичи, пересечь реку Рутка, пройти деревню и, двигаясь в юго-восточном направлении по лесному массиву, выйти к д.Мартьяновичи. Перед деревней повернуть налево и выйти на грунтовую дорогу в направлении д.Хадковичи, оттуда по шоссе к г.п.Круглое.

Дневной переход: 20 км.

ЭКСКУРСИОННЫЕ ОБЪЕКТЫ

г.п. Круглое. Зона отдыха - Тетеринское вдхр. Парк имени 50-летия Октябрьской революции, где находится памятник в честь подпольной партийно-комсомольской организации «ОБЗОР» (организация борцов за освобождение Родины). Мемориал в честь Героев Советского Союза. Краеведческий музей. Братская могила воинов и партизан (сквер в центре поселка). Могила борцов за Советскую власть на территории школы-интернат. Могила жертв фашизма (ул.Могилевская).

д.Глубокое. Могила Героя Советского Союза А.С.Лукашевича.

д.Шепелевичи. Братская могила 90 советских воинов и 26 партизан, которые погибли при освобождении деревни. Стела в память 287 воинов-земляков, которые погибли на фронтах и в партизанской борьбе.

д.Круча. Стела в память о земляках, которые погибли в годы Великой Отечественной войны.

д.Павловичи. Братская могила советских воинов и партизан.

МАРШРУТ №3

(пешеходный, протяженность 48 км)

Талька-Сутин-Кремюк-Дричин-Моисеевичи-Концы-Крынка-Дараганово

1-й день

ст. Талька - д. Сутин

Доехать до станции Талька электричкой Минск - Осиповичи. От станции Талька двигаться в юго-западном направлении по асфальтовой дороге 14 км до д.Сутин. Вдоль дороги поля сменяются лесными массивами. Не доходя д.Сутин, становиться на ночлег на берегу р.Талька.

Дневной переход: 12 км.

2-й день

д. Сутин - д.Дричин

Деревня Сутин находится в южном направлении от канала Сутинка. Двигаться вдоль канала до д. Кремюк 9 км. От д.Кремюк

продолжить движение в направлении д.Дричин до р.Птичь. Перейти на правый берег реки. Ночевка у самого моста, так как оба берега реки сильно заболочены. Возможна ночевка, если пройти вдоль реки 1,5 км. Имеется хороший подход к воде, дрова.

Дневной переход: 14 км.

3-й день

д. Дричин - д. Крынка.

От д.Дричин до д.Моисеевичи двигаться в восточном направлении по шоссе 4км. Вдоль дороги поля чередуются с лесными массивами. От д. Моисеевичи до д.Концы двигаться в восточном направлении по грунтовой дороге по полям (1,5 км). От д.Концы до д.Крынка двигаться в северо-восточном направлении по лесной дороге 6 км. Не доходя до д.Крынка 300 м, перейти по старому, ветхому мосту на левый берег р.Птичь. Затем, пройдя вдоль реки 300-400 м, остановиться на ночлег.

Дневной переход: 12 км.

4-й день

д. Крынка - д. Дараганово

От д.Крынка двигаться в юго-восточном направлении по грунтовой дороге. Перед д.Дараганово начинается асфальтовая дорога, которая проходит через д.Комарино. Отъезд со станции Дараганово в г.Осиповичи дизелем.

Дневной переход: 10 км.

ЭКСКУРСИОННЫЕ ОБЪЕКТЫ

ст.Талька. Родина воина-интернационалиста Героя Советского Союза М.П.Чепина. Деревню Талька неоднократно посещал белорусский писатель Якуб Колас.

д. Кремок. На местном кладбище- 3 братских могилы воинов, погибших в годы Великой Отечественной войны. Имеется действующая церковь.

д. Моисеевичи. Родина Героя Советского Союза С.М.Каданчика. На братской могиле в лесу, около деревни, установлен обелиск погиб-

шим воинам в годы Великой Отечественной Войны. На берегу р. Птичь находится археологический памятник - стоянка бронзового века.

д.Концы. На окраине деревни - археологический памятник: 2 кургана и могильник.

д.Крынка. Находится поместье 18 века П.Л.Вингинштейна. В бывшем поместье д.Крынка перед войной действовал детский санаторий. Во время войны немцы расстреляли 82 ребенка. Здесь в 2004 г. установлена памятная доска. Недалеко от деревни находится археологический памятник-курган.

д.Дараганово. Поместье пана Дарагана находится на левом берегу р.Птичь. В местной школе есть краеведческий музей. Братская могила советских воинов и партизан, жертв фашизма. Около деревни, на левом берегу р.Птичь, находится археологический памятник - стоянка бронзового века.

МАРШРУТ №4

(пешеходный, протяженность 32 км)

Осиповичи-оз.Скачальское-Моисеевичи-Крынка-Дараганово-Осиповичи

1-й день

г. Осиповичи - оз. Скачальское

Доехать до г.Осиповичи, затем пригородным поездом до ст.Фаличи. От ст.Фаличи идти по гравийной дороге в северно-западном направлении. Через 5 км поворот на оз.Скачальское. Идти в этом направлении и через 2 км выйти к оз.Скачальское. На берегу озера имеются платные туристские стоянки.

Дневной переход: 7 км.

2-й день

оз. Скачальское - д. Моисеевичи

Дорога от оз.Скачальского до д.Моисеевичи проходит по лесному массиву. Минуя д. Зеленая Дубрава, повернуть направо и по лесной дороге 5 км идти до д. Моисеевичи. В д.Моисеевичи повернуть направо и по асфальтовой дороге в восточном направлении через 2 км в 100 м от

дороги выйти к р.Птичь. На берегу р. Птичь - большая поляна, удобное место для стоянки.

Дневной переход: 9 км.

3-й день

д. Моисеевичи - д. Крынка

Дорога от д.Моисеевичи до д.Крынка проходит по полуоткрытому пространству, посеы чередуются со сплошными зарослями кустарника. Перед д.Крынка пройти по старому мосту. Пройдя д.Крынка, в 500 м в южном направлении на берегу р.Птичь можно организовать ночлег. Имеется хороший подход к воде.

Дневной переход: 8 км.

4-й день

д. Крынка - г. Осиповичи

В юго-восточном направлении по гравийной дороге через 2 км выйти к д.Комарино. Здесь р.Птичь делает крутой поворот. Имеется оборудованная стоянка для отдыха. От д.Комарино в направлении д.Дараганово идти 5 км. Отъезд со ст.Дараганово в г.Осиповичи дизель-поездом.

Дневной переход: 8 км.

ЭКСКУРСИОННЫЕ ОБЪЕКТЫ

г.Осиповичи. Памятник на братской могиле партизан, погибших во время гражданской войны. Памятник советским воинам и партизанам, жертвам фашизма, которые погибли в годы Великой Отечественной войны. Памятник в честь освобождения города от немецко-фашистских захватчиков. Братская могила, в которой захоронен Герой Советского Союза партизан Б.Д.Дмитриев. Мемориальные доски: в честь выступления рабочих в 1908 г., увековечение памяти Ф.А.Крыловича - активного участника Осиповичского подполья, Герой Советского Союза С.М.Каданчика. Родина Героя Советского Союза З.С.Горелика и Б.А.Майстренки.

оз. Скачалское. Площадь 0,45 км кв. Длина 800 м, ширина 700 м. отличается малыми глубинами до 2 м.

д. Крынка. Находится поместье XVII века П.Л.Вингинштейна. В

бывшем поместье д. Крынка перед войной действовал детский санаторий. Во время войны немцы расстреляли 82 ребенка. Здесь в 2004г. установлена памятная доска. Недалеко от деревни находится археологический памятник-курган.

д.Дараганово. Школьный краеведческий музей. Братские могилы советских воинов и партизан, жертв фашизма. Около деревни, на левом берегу р.Птичь находится археологический памятник - стоянка бронзового века.

ст.Талька. Родина воина-интернационалиста Героя Советского Союза М.П.Чепина. Тальку неоднократно посещал белорусский писатель Якуб Колас.

д.Моисеевичи. На братской могиле в лесу, около деревни, установлен обелиск воинам, погибшим в годы Великой Отечественной войны. Недалеко от деревни на берегу р.Птичь находится археологический памятник- стоянка бронзового века. Деревня Моисеевичи - Родина Героя Советского Союза С.М.Каданчика.

МАРШРУТ №5

(пешеходный, протяженность 62 км)

Каменичи-Осовок-Казимирово-Бозок-ур.Полядки-Лозовое-Лочин-ур.Веселово-мемориальный комплекс «Попова Гряда»-Лочин-Погорелое
Гродзянка-Каменичи

1-й день

д. Каменичи - д. Лозовое

От д. Каменичи по лесной дороге, двигаясь в западном направлении, выйти к д. Осовок. От западной окраины деревни полевая дорога в южном направлении приводит к д. Казимирово. От деревни идти в южном направлении к лесу, далее продвигаться по квартальной просеке до поля. Вдоль кромки леса, двигаясь в южном направлении, выйти к д. Бозок. От западной окраины деревни по полевой, а далее по лесной дороге, идти до ур. Полядки, где до начала 1980-х годов была деревня. От ур.Полядки в северном направлении по полевой дороге идти к д. Лозовое, где немного севернее деревни на окраине леса можно разбить бивак.

Дневной переход: 18 км.

2-й день

д. Лозовое - д. Лочин

Дорога от д. Лозовое до д.Лочин проходит по лесу. Пересечь железнодорожную ветку Осиповичи - Гродзянка. Нужно быть особенно внимательным на лесных развилках, чтобы не сбиться с направления движения. Недалеко от д. Лочин находится оз.Лочинское. Берега озера заболочены, подход затруднен. Бивак можно разбить на окраине леса неподалеку от деревни.

Дневной переход: 12 км.

3-й день

оз. Лочин - д. Лочин

В северном направлении по насыпи тропинка выводит к памятнику на месте бывшей д.Веселово. Деревня после Великой Отечественной войны не возродилась. По лесной дороге выйти к просеке, которая разделяет Могилевскую и Минскую области. Пройдя по ней, выйти на дорогу, которая выводит к мемориальному комплексу «Попова Гряда», на территории Гребенецкого с/с Червенского района. Возвращаться обратно по этой же дороге и свернуть на лесную тропинку, по которой выйти к д.Дуброва. Далее от юго-восточной окраины деревни по тропинке выйти обратно к д. Лочин.

Дневной переход: 17 км.

4-й день

д. Лочин - д. Каменичи

По лесной дороге выйти к д.Погорелое. На автобусе доехать до д.Гродзянка, оттуда дойти до д.Каменичи.

Дневной переход: 15 км.

ЭКСКУРСИОННЫЕ ОБЪЕКТЫ

д.Осовок. Памятник жертвам фашизма, мемориальный знак.

д.Казимирово. Костел святого Юзефа (1906 г.), могила партизана В.Шумилова.

д. Бозок. Мемориал жертвам фашизма.

ур.Полядки. Памятник на могиле мирных жителей.

д. Веселово. Памятник на могиле мирных жителей.

м.к.«Попова Гряда». На месте бывшей деревни.

д.Погорелое. Памятник погибшим землякам в 1941-45 гг.

д.Гродзянка. Музей партизанской славы в Гродзянецкой СШ, памятник погибшим землякам в 1941-45 гг.

МАРШРУТ №6

(пешеходный, протяженность 28 км)

**Костюковичи - Прусина - Демидовичи - Каничи - Н.Самотевичи -
Костюковичи.**

1-й день

г. Костюковичи - д. Демидовичи

От г.Костюковичи по полевой дороге идти в северо-восточном направлении до д.Прусина. От д. прусина продолжить движение по грунтовой дороге в северо-восточном направлении. Через 5 км на развилке дорог повернуть налево и идти в направлении д.Демидовичи. Справа протекает р. Суров, на берегу которой можно разбить бивак. Имеются хорошие подходы к воде.

Дневной переход: 8 км.

2-й день

д. Демидовичи - д. Каничи

От р.Суров идти в юго-восточном направлении. Грунтовая дорога проходит по полуоткрытому пространству: посевы чередуются со сплошными зарослями кустарника. Через 3 км дорога выводит к д.Вишенки. На северо-восточной окраине деревни на правом берегу р.Суров находятся могильные курганы. Далее от д.Вишенки по открытой полевой дороге двигаться в восточном направлении. Через 4 км - р.Беседь, на берегу которой можно организовать бивак. В 500 метрах от р.Беседь находится д. Каничи.

Дневной переход: 8 км.

3-й день

д. Каничи - г. Костюковичи

От р. Беседь через д. Каничи в западном направлении двигаться по асфальтовой дороге. В 500 метрах от деревни начинается лес и тянется 300 метров. Минуя лес через 400 метров дорога выводит к железнодорожному переезду. В 2-х км от переезда дорога выходит на шоссе Костюковичи - Сураж. Продолжить движение в направлении поселка Н.Самотевичи. От поселка двигаться в направлении г.Костюковичи. Через 8 км - д.Федоровка, которая расположена справа от дороги. Еще через 2 км - г.Костюковичи.

Дневной переход: 12 км.

ЭКСКУРСИОННЫЕ ОБЪЕКТЫ

д.Прусино. Имеется церковь Казанской Божьей матери, братская могила советских воинов, погибших в 1941-43 г.г.

д. Демидовичи. Школьный этнографический музей.

д.Вишенки. На северо-восточной окраине деревни на правом берегу р. Суров расположены могильные курганы.

д.Н.Самотевичи. Имеется филиал районного краеведческого музея им. А.А.Кулешова.

г.Костюковичи. Обелиск на братской могиле советских воинов и партизан, погибших при освобождении города. На северо-восточной окраине города, вблизи урочища Боровец находится братская могила советских воинов, партизан и жертв фашизма. Обелиск на могиле 300 жителей города, расстрелянных фашистами. Мемориальная доска в честь воинов-освободителей.

МАРШРУТ №7

(велосипедный, протяженность 40 км)

Костюковичи - Липовка - Новые Самотевичи - Бельнковичи - Селецкое
- Сафоновка - Костюковичи

1-й день

г. Костюковичи - д. Бельнковичи

Выехать из города в юго-восточном направлении, проехать мост

через р.Крупня, лесной массив Федоровской рощи, затем на кольцевую к развилке дорог: юго-западное направление - г.Краснополье, юго-восточное направление - г.Сураж, северное направление - г.Костюковичи. Далее путь проходит по трассе г.Костюковичи - г.Сураж. Дорога идет по открытой местности до д. Липовка, за которой с левой стороны дороги находится машинный двор. Минувя двор, ехать в направлении д. Н.Самотевичи, которая расположена справа от трассы. По проселочной дороге двигаться в направлении школы. Далее, проехав центр поселка, выехать на трассу и продолжить движение. Дорога проходит по лесному массиву. Подъезд к д.Белынковичи начинается с большого моста через р.Беседь. Слева, на расстоянии 1 км, находится железнодорожное полотно и железнодорожный мост.

Бивак разбить на берегу р.Беседь.

Дневной переход: 13км.

2-й день

д. Белынковичи - д. Сафоновка

Ехать по дороге в юго-восточном направлении. Лесной массив сменяется открытой местностью. Слева от трассы, в 1 км, находится д. Пасека. Дальше, минуя д. Кисели, выехать к развилке дорог, рядом с которой находится д.Артюхи. Перед д.Селецкое проехать мост через р.Гребля. Далее двигаться по открытой местности в восточном направлении к д.Сафоновка, минуя д.Дворецкая Буда. По д.Сафоновка протекает р.Тростянка. От д.Сафоновка двигаться в юго-западном направлении в сторону деревень Трусок и Батаево.

Дневной переход: 27 км.

3-й день

д. Сафоновка - г. Костюковичи

Возвращаться тем же путем.

ЭКСКУРСИОННЫЕ ОБЪЕКТЫ

г.Костюковичи. Обелиск на братской могиле советских воинов и партизан, погибших при освобождении города. На северо-восточной окраине города, вблизи урочища Боровец находится братская могила советских воинов, партизан и жертв фашизма. Обелиск на могиле 300

жителей города, расстрелянных немецко-фашистскими захватчиками. Мемориальная доска в честь воинов-освободителей.

д.Белынковичи. Школьный краеведческий музей, памятник воинам-землякам.

д.Селецкое. Школьный краеведческий музей, братская могила воинов, погибших в годы Великой Отечественной войны, стела в честь земляков, погибших в годы Великой Отечественной войны.

д.Сафоновка. В 3-х км от деревни находится место, где в годы Великой Отечественной войны размещался партизанский отряд.

МАРШРУТ №8

(велосипедный, протяженность 118 км)

Бобруйск–Белый Берег–Сычково–Глуша–Бобруйск

1-й день.

г. Бобруйск – ур. Белый Берег

Из города доехать до автомобильного моста через р.Березина. От моста двигаться до поворота на Могилев (район Титовка). Справа от развилки находится памятник воинам 108-й стрелковой дивизии. На развилке свернуть налево (на Могилев) и доехать до кольцевой развязки, на которой свернуть налево (на Бобруйск). Проехать по шоссе около 2-х км и свернуть направо на лесную дорогу, идущую вдоль опушки леса. По лесной дороге двигаться в северном направлении около 4-х км до оз. Белый Берег. Здесь можно разбить бивак: хороший подход к воде, дубовая роща, наличие питьевой воды (водокачка).

Дневной переход: 34 км.

2-й день

ур. Белый Берег – д. Сычково

От ур. Белый Берег по гравийной дороге, идущей по лесу, двигаться к д. Гута. Перед деревней имеется развилка, на которой необходимо свернуть налево на лесную дорогу, по которой через 4 км выехать на шоссе. Повернуть налево. Двигаться по шоссе до д.Панюшковичи (около 500 м от шоссе). После посещения деревни вернуться на шоссе, повернуть налево и двигаться в юго-западном

направлении до поворота на д.Сычково. Повернуть в сторону деревни. Лагерь можно разбить перед деревней в сосновом лесу.

Дневной переход: 18 км.

3-й день

д. Сычково – п. Глуша

От места стоянки двигаться в южном направлении до развилки дорог. Переехать трассу Минск-Бобруйск, двигаться через д.Сычково в юго-западном направлении до д.Мирадино. За деревней проехать железнодорожный переезд. Через 4 км выехать на шоссе и двигаться в южном направлении. На перекрестке дорог повернуть направо и двигаться до п.Глуша. Лагерь можно разбить около поселка.

Дневной переход: 46 км.

4-й день

п. Глуша – г. Бобруйск

От места стоянки двигаться в восточном направлении по шоссе через д. Слободка в сторону г. Бобруйска.

Дневной переход: 20 км.

ЭКСКУРСИОННЫЕ ОБЪЕКТЫ

г. Бобруйск. Бобруйская крепость (1810-1836 г.г.). Мемориальный комплекс на братском кладбище советских воинов, павших в боях за освобождение города в годы Великой Отечественной войны. Костел. Музей минералов. Городской краеведческий музей. Выставочный зал.

д.Титовка. Памятник воинам 108-й стрелковой дивизии Красной Армии.

д.Понюшковичи. Родина В.И.Дунина-Марцинкевича.

д.Сычково. Братская могила советских воинов. Курган Славы. Музей боевой и трудовой славы Бобруйского района.

д.Мирадино. Обелиск на братской могиле советских воинов.

п.Глуша. Братская могила советских воинов и партизан. Могила А.Адамовича. Музей под открытым небом. Музей А.С.Пушкину. Могила внучки Пушкина Натали

д.Слободка. Братская могила, памятник, могила жертв фашизма, обелиск.

МАРШРУТ №9

(пешеходный, протяженность 58 км)

Глебова Рудня - Хорошее - Баневка - Бобруйск

1-й день

о.п. Глебова Рудня - д. Хорошее

Доехать дизелем Жлобин - Рабкор до о.п.Глебова Рудня, далее идти по лесной дороге 3 км в западном направлении до д.Брожа. Здесь мост через р.Брожа. Далее через д.Роскачи по дороге с гравийным покрытием 6 км на запад до д.Петровичи. В 500 м северо-восточнее д.Петровичи находится городище железного века. Пройти д. Петровичи и, пройдя 8 км в северо-западном направлении, выйти к д.Хорошее. Рядом с деревней, на опушке леса, удобное место для стоянки.

Дневной переход: 17 км.

2-й день

д. Хорошее - д.Баневка

Проселком идти 4 км на запад до д.Красная Заря, затем 750 м по грунтовой дороге до дороги Глуша – Каменка. Пройдя 4 км в северо-западном направлении, выйти к п. Глуша. Музей под открытым небом находится на северо-восточной окраине поселка, возле школы. Из п.Глуша по просеке ЛЭП 8 км идти на северо-восток до д.Баневка. Возле деревни, на опушке леса можно организовать ночлег.

Дневной переход: 17 км.

3-й день

д. Баневка - г. Бобруйск

Из д.Баневка идти 3,5 км по гравийной дороге до д.Барановичи. Далее 8,5 км на восток до д. Мирадино, затем 5 км на северо-восток до д.Сычково. За дорогой расположен Курган Славы, мемориал и музей боевой и трудовой славы Бобруйского района. От д.Сычково по грунтовке через деревни Калинина и Черница выйти к г.Бобруйску в районе тепличного комбината (9 км). Как вариант, можно от д.Сычково вернуться в г.Бобруйск в районе конечной остановки троллейбуса №1 «Еловики» к Вечному огню (7 км).

Дневной переход: 24 км.

ЭКСКУРСИОННЫЕ ОБЪЕКТЫ

г.Бобруйск. Бобруйская крепость (1810-1836 г.г.). Мемориальный комплекс на братском кладбище советских воинов, павших в боях за освобождение города в годы Великой Отечественной войны. Костел. Музей минералов. Городской краеведческий музей. Выставочный зал.

д.Сычково. Братская могила советских воинов. Курган Славы. Музей боевой и трудовой Славы Бобруйского района.

д.Мирадино. Братская могила советских воинов, обелиск.

п.Глуша. Братская могила советских воинов и партизан. Могила А.Адамовича. Музей под открытым небом.

д.Черница. Братская могила советских воинов. Могила Героя Советского Союза А.И.Черныша.

г.Бобруйск, район «Еловики». Памятник воинам 356-й стрелковой дивизии Красной Армии. Вечный огонь.

д.Петровичи. Городище железного века, памятник погибшим односельчанам.

МАРШРУТ №10

(пешеходный, протяженность 121 км)

Боруйск-Барок-Забудьки-Караны-р.Синяя-Устиж-Чучье

1-й день

г. Бобруйск - д. Борок

По шоссе идти от г.Бобруйска (р-н Дедново) в западном направлении 5 км до д.Слободка. Далее идти в том же направлении через деревни Маяк, Горбацевичи, Станы, Богушевка до д.Барок (13 км). Слева от дороги, за деревней, на берегу реки Волчанка - удобное место для стоянки.

Дневной переход: 18 км.

2-й день

д. Барок - д. Забудьки

По шоссе идти на запад 5 км до п.Глуша, затем на север через д.Дойничево до д.Забудьки (9 км). На северной околице деревни, на

берегу мелиоративного канала, в небольшом островке леса находится удобное место для стоянки.

Дневной переход: 14 км.

3-й день

д. Забудьки - д. Караны

По шоссе идти на север и северо-запад через деревни Тарасовичи, Корытное, Старое Село до д. Караны. Удобное место для стоянки в лесу, напротив лесхоза.

Дневной переход: 16 км.

4-й день

д. Караны - устье р. Синяя

Продолжить движение в северо-западном направлении 7 км до г.Осиповичи. Далее 6 км на восток и северо-восток, затем на северо-восток 1,5 км по грунтовой дороге до д.Ясенец. За деревней идти на север по лесной дороге 4,5 км до устья р.Синяя. На берегу р.Свислочь небольшая удобная для стоянки поляна. Неподалеку от памятника погибшим партизанам есть родник.

Дневной переход: 19 км.

5-й день

устье р.Синяя - р.Устиж

По грунтовой дороге Устиж - Свислочь идти на восток вдоль правого берега р.Свислочь. Возле памятника (3,5 км от д.Устиж) есть удобное место для привала. Недалеко - родник. Далее, минуя д.Слобода, идти 4 км до д.Свислочь. От Свислочского замка возвратиться через мост на дорогу (около 700 м) и далее двигаться на юг через д.Углата и п.Елизово 9,5 км до д.Чучье. На южной окраине, на северном берегу старицы, удобное место для стоянки.

Дневной переход: 18 км.

7-й день
д. Чучье - д. Сосновая

Продолжить движение на юг через деревни Красное, Голынка до д.Сосновая. Южнее д.Сосновая, недалеко от перекрестка дорог, в лесу удобное место для стоянки.

Дневной переход: 18 км.

8-й день
д. Сосновая - г. Бобруйск

Идти в южном направлении 2 км через д.Тивновичи. Дойти до Кургана Славы и музея боевой и трудовой славы Бобруйского района (д.Сычково). Далее 7 км по дороге Минск - Бобруйск до Вечного огня и памятника воинам 356-й стрелковой дивизии в г.Бобруйске.

Дневной переход: 9 км.

ЭКСКУРСИОННЫЕ ОБЪЕКТЫ

д.Слобода. Братская могила, памятник жертвам фашизма, обелиск.

п.Глуша. Братская могила советских воинов и партизан. Могила А.Адамовича. Музей под открытым небом.

д.Корытное. Памятник сельчанам, погибшим в годы Великой Отечественной войны.

г.Осиповичи. Братская могила партизан. Здесь захоронены Герои Советского Союза Б.М.Дмитриев, С.С.Сумченко, Г.К.Жук, Р.В.Кунько, К.А.Рубин.

устье р.Синяя. Памятник на месте гибели партизан.

д.Брицаловичи. Мемориальный комплекс.

д.Устиж. На востоке в 3,5 км от деревни находится памятник погибшим партизанам.

д.Свислочь. Памятник Великой Отечественной войны. Развалины Свислочьского замка.

п.Елизово. Братская могила советских военнопленных и мирных жителей, место захоронения Героя Советского Союза С.В.Пятылина. Стеклозавод.

д.Роксолянка. Памятник Великой Отечественной войны.

д. **Сычково**. Братская могила советских воинов. Курган Славы. Музей боевой и трудовой славы Бобруйского района.

г. **Бобруйск, р-н «Еловики»**- памятник воинам 356-й стрелковой дивизии. Вечный огонь.

МАРШРУТ №11

(пешеходный, протяженность 34 км)

Климовичи-Канаховка-Милославичи-Макеевичи

1-й день

г. Климовичи - д. Канаховка

Из г.Климовичи в северо-восточном направлении двигаться в сторону д.Павловичи. Дойдя до березовой рощи, сделать привал возле камня, на котором высечено название деревни и дата ее образования. Продолжить движение в этом же направлении. Не доходя до д.Павловичи, свернуть направо на полевую дорогу, которая приведет к р.Ректа. На правом берегу реки находится археологический памятник республиканского значения «Городище». Возвратиться обратно по дороге, которая ведет к деревне. Дойти до шоссе и повернуть направо. Далее движение продолжить по ул.Школьной, дойти до животноводческой фермы, повернуть налево и двигаться по лесной дороге около 3 км до д. Озерцы, затем до д.Канаховка.

Дневной переход: 10 км.

2-й день

д. Канаховка-д. Милославичи

От д.Канаховка двигаться по шоссе. В одном километре от деревни, справа от шоссе Климовичи - Милославичи находятся могильные курганы. Продолжить движение до д.Тарасовичи. От д.Тарасовичи двигаться по шоссе до д.Титовка. Пройдя деревню, в пятистах метрах поворот направо. По этой дороге двигаться до д.Старый Стан и далее в сторону д.Милославичи. Пройдя селение Крестовски (один дом), на расстоянии около 1 км с правой стороны находится поле боевых сражений с немецко-фашистскими войсками

августа 1941 года у д.Милославичи. Здесь погибло более полутора тысяч солдат. На поле - кладбище, где находится братская могила советских воинов. Далее продолжить путь до д.Милославичи. На ночлег остановиться на краю деревни около водохранилища.

Дневной переход: 13 км.

3-й день

д. Милославичи - д. Макеевичи

От д.Милославичи продолжить движение вдоль озера. Дойти до д.Тимошки. В 100 метрах от шоссе находится могила солдата, о которой может рассказать житель деревни, на огороде которого находится могила. Продолжить движение по шоссе в сторону д.Макеевичи. На расстоянии 4 км, слева от шоссе - археологический памятник «Курганы». Продолжить движение до д.Макеевичи. Из деревни в г.Климовичи вернуться на рейсовом автобусе.

Дневной переход: 11 км.

ЭКСКУРСИОННЫЕ ОБЪЕКТЫ

д.Канаховка. Водоохранилище. Курганный могильник.

д.Милославичи. Поле боевых действий 8 августа 1941 года. Братская могила солдат 137-ой стрелковой дивизии Красной Армии. Мемориальная доска памяти партийных работников, погибших в годы Великой Отечественной войны. Памятник землякам, погибшим в годы Великой Отечественной войны. Действующая церковь - памятник архитектуры 19 века. Школьный этнографический музей. Водоохранилище.

д.Тимошки. Могила неизвестного солдата. Милославичское водохранилище, на котором построена дамба в 1981 году, площадь 1,43 кв. км, длина более 6 км, ширина 400 м, максимальная глубина 2,6 м, объем воды 1,8 млн. куб.м.

д.Макеевичи. Курганный могильник в 1,5 км на запад от деревни на левом берегу р.Ипать. В центре деревни памятник - обелиск погибшим землякам в годы Великой Отечественной войны.

МАРШРУТ №12

(пешеходный, протяженность 31 км)

Климовичи-Лазовица-Родня-Малашковичи- Климовичи

1-й день

г. Климовичи - д. Лазовица

Двигаться в северо-восточном направлении, перейти через реку и далее по полевой дороге выйти к д.Калиница, от которой остались только фруктовые деревья и разрушенные печи. Продолжить движение в направлении д.Павловичи. Выйти к березовой роще, в которой установлен камень с названием д.Павловичи и датой ее образования (1584 г.). Двигаться по шоссе в направлении д.Павловичи. Дойдя до указателя «Павловичи» повернуть направо и идти по дороге до д.Ректа. На правом берегу реки находится археологический памятник республиканского значения - городище. Далее двигаться по лесной дороге в сторону д.Лазовица.

Дневной переход: 10 км.

2-й день

д. Лазовица - д. Родня

Двигаться по шоссе до д.Родня. Возле деревни протекает река Ипуть, на которой можно организовать бивак.

Дневной переход: 11 км.

3-й день

д. Родня - д. Малашковичи

Продолжить движение по шоссе в сторону д. Малашковичи. До г. Климовичи и добираться рейсовым автобусом.

Дневной переход: 10 км.

ЭКСКУРСИОННЫЕ ОБЪЕКТЫ

г.Климовичи. Краеведческий музей. Две церкви. Памятник архитектуры деревянного зодчества 19 века - жилой дом. Три братских могилы советских воинов. Стела на могиле Героя Советского Союза

С.В.Романца. Мемориальная доска в честь воинов-освободителей. Родина Героя Советского Союза Николаева И.С.Николаева.

д.Павловичи. Археологический памятник республиканского значения «Городище».

д.Лазовица. Полуразрушенная деревянная церковь начала 19 века.

д.Родня. Памятник землякам, погибшим в годы Великой Отечественной войны.

д.Малашковичи. Памятник землякам, погибшим в годы Великой Отечественной войны (установлен на месте гибели командира 45-го стрелкового корпуса Э.Я.Магона). Курганные могильники на местном кладбище. Водохранилище.

МАРШРУТ №13

(пешеходный, протяженность 45 км)

Климовичи-р.Остер-Старый Дедин-Ходунь-Климовичи

1-й день

г. Климовичи - р. Остер

Доехать до д.Звенчатка. Далее идти по асфальтовой дороге в восточном направлении. Через 100 м повернуть налево на грунтовую дорогу и двигаться в направлении хутора Юзепова (3 км). От хутора идти в северном направлении по лесной дороге до пионерского лагеря «Орленок», далее по течению реки еще около километра до дубовой роши, в которой можно организовать бивак.

Дневной переход: 7 км.

2-й день

р. Остер - д. Старый Дедин

От дубовой роши идти вдоль реки по течению. На расстоянии около 4 км с левой стороны реки за огородами около д.Ивановск находится курганный могильник. Продолжить движение до моста, перейти мост, в 100 метрах от которого находится д.Ст.Дедин. На правом берегу реки можно организовать бивак.

Дневной переход: 10 км.

3-й день

Ст. Дедин - д. Ходунь

Идти по деревне до школы. За зданием школы повернуть налево и по проселочной дороге двигаться 7 км до деревянной церкви (1893) в д.Кулешовка. Далее идти в северо-восточном направлении по берегу реки до курганов. По клади переправиться на другой берег реки и продолжить движение по полевой дороге до д.Ходунь. За деревней имеется криница, возле которой можно организовать бивак.

Дневной переход: 11 км.

4-й день

д. Ходунь - г. Климовичи

Идти в юго-западном направлении. Дорога выходит на поле. По полевой дороге идти до московской трассы. По трассе идти до указателя г. Климовичи. Привал можно организовать на оборудованной стоянке около д. Церковище.

Дневной переход: 17 км.

ЭКСКУРСИОННЫЕ ОБЪЕКТЫ

д.Звенчатка. Храм Василия Великого (2003). Памятник землякам, погибшим в годы Великой Отечественной войны.

хутор Юзепово. Поместье пана Юзепа. Захоронение семьи пана. Пруд, криница.

д.Ивановск. Курганный могильник.

д. Ст.Дедин. Место славится гончарным и бондарным ремеслом. Памятник погибшим землякам.

д.Кулешовка. Церковь 1893 года. Построена без единого гвоздя. Курганный могильник.

д.Полошково. Памятник погибшим землякам. Могила советского летчика.

МАРШРУТ №14

(пешеходный, протяженность 53 км)

Буйничское поле - Барсуки - с.п. «Зарница» - Кипячки - Гаи

1-й день

Буйничское поле - д. Барсуки

От Буйничского поля идти в западном направлении. Прямо дорога ведет к д.Бруски. Не доходя до железнодорожного переезда, повернуть налево. Выйти к железнодорожному полотну Могилев – Жлобин у моста через безымянный ручей и далее 1 км идти вдоль железнодорожного полотна. Далее по полевой тропе в юго-западном направлении идти 1,5 км в сторону д.Тумановка. Слева от тропинки - узкая лесополоса. От края д. Тумановка идти в прежнем направлении по проселочной дороге: справа скотный двор, далее лес, слева - поле. В поле за д. Тумановка памятник 38 сожженным мирным жителям деревни, в поле, в 100 м от дороги, памятный знак на месте гибели семьи Подольских. Через 1 км дорога входит в сплошной лесной массив. Продолжая движение по лесной дороге через 2 км выйти на асфальтовую дорогу в районе д.Гуслище. Пройдя через д.Гуслище, выйти к р.Лахве и далее двигаться вверх по течению в северном направлении вдоль д.Барсуки, где в 1941г. был схвачен руководитель обороны г. Могилева генерал-майор М.Т.Романов. Пройдя 1,5 км, выйти к железнодорожному мосту линии Могилев - Осиповичи, где на мысу (насыпь железнодорожного полотна) удобное место для организации бивака.

Дневной переход: 12 км.

2-й день

д. Барсуки - санаторий «Зарница»

Пройти под железнодорожным мостом и далее, двигаясь вдоль железнодорожного полотна в северо-восточном направлении, выйти на грунтовую дорогу. Слева от дороги на протяжении 2 км заболоченный лес. По обе стороны от нее - насосные станции водозабора. Через 4-5 км дорога выходит к пойме р.Лахвы, затем идет вдоль реки, но на значительном расстоянии. Здесь имеется несколько хороших мест для отдыха, организации бивака. В 2-х км севернее устья

ручья Чернявка (левого притока Лахвы) в лесу, располагается курганный могильник эпохи Древней Руси. Пересечь асфальтовую дорогу у д.Добросневичи. Здесь, на углу лесного массива, находится селище эпохи Древней Руси. Идти вдоль р.Лахва в северном, северо-восточном направлениях мимо деревень Севостьяновичи, Сеньково. В д.Сеньково переправиться по мосту на правый берег р.Лахва и далее продолжить движение вдоль реки. Слева - поле, дачный поселок. В 1,5 км севернее от моста, на краю урочища Залега, удобное место для разбивки лагеря. В северо-восточном направлении, на расстоянии 1 км, на берегу водохранилища расположен санаторий-профилакторий «Зарница».

Дневной переход: 15 км.

3-й день.

ур. Залега - родник Кипячки

Продолжить движение в северном направлении по грунтовой дороге, проходящей через лес, чередующийся с открытыми участками. Выйти к шоссе Минск-Могилев в районе д. Княжицы. Продолжить движение в северо-восточном направлении, пересечь р.Лахва по мосту. Между руслом реки и д. Горная Улица, справа от дороги, сохранился фрагмент городища. Далее путь идет по асфальтовой дороге вдоль полей в направлении крупного животноводческого комплекса. От комплекса вдоль лесного массива двигаться в северо-западном направлении. Вновь выйти к р. Лахва и продолжить путь вдоль реки против течения. Слева река, справа хвойный лес. Пойма реки заболочена, изрыта бобровыми норами. Идти следует по лесной дороге. Пройдя вдоль р. Лахва 2,5 км, выйти к месту разбивки лагеря криничке Кипячки.

Дневной переход: 12 км.

4-й день.

кр.Кипячки - д.Гаи

Движение продолжить в прежнем направлении вдоль лесного массива. Выйти к д.Горяны. В д.Горяны повернуть на юг и двигаться в направлении д.Заболотье 2 км и далее по дороге вдоль полей в юго-восточном направлении. Этот длинный переход составляет 8 км и про-

ходит через п.Новоселки-2, д.Застенки. Пересечь кольцевую автомобильную дорогу, выйти к д.Гаи, пересечь р.Дубровенка. Двигаясь в восточном направлении, подойти к шоссе Могилев-Шклов и вдоль него продолжить движение к железнодорожному переезду.

Дневной переход: 14 км.

ЭКСКУРСИОННЫЕ ОБЪЕКТЫ

д.Буйничи. Мемориальный комплекс «Буйничское поле» Памятный знак писателю К.Симонову. Обелиск на братской могиле 61 советского воина.

д.Тумановка. Обелиск и памятный знак 38 мирным жителям - жертвам немецко-фашистской оккупации.

д.Княжицы. Памятник архитектуры 17 в. Костел доминиканцев. Братская могила 80 советских воинов, погибших в июне 1944 г. в боях с немецко-фашистскими захватчиками.

р.Кипячки. Святая криница.

д.Горяны. Обелиск на братской могиле 300 мирных жителей - жертв фашистской оккупации.

д.Гаи. Памятник батальону милиции капитана К.Г.Владимирова.

д.Гуслице. Могила партизанки 121-го партизанского полка им. Османа Касаева, которая была замучена фашистами в мае 1944 г. Памятник землякам, погибшим в боях против немецко-фашистских захватчиков в годы Великой Отечественной войны.

д.Барсуки. Обелиск на братской могиле 100 мирных жителей деревни, расстрелянных фашистами в 1941-44 г.г. Среди похороненных - семья Осмоловских, в доме которых прятался тяжело раненый генерал-майор М.Т.Романов, командир 172-й стрелковой дивизии.

д.Севостьяновичи. Братская могила советских воинов, погибших в июне 1944 г за освобождение деревни.

д.Бруски. Памятный знак защитникам Могилева, совершившим прорыв из окружения.

МАРШРУТ №15

(пешеходный, протяженность 36 км)

Тишовка-Севостьяновичи-Добросневичи-Михалево-Дубинка-
Корчемка-Тишовка

1-й день

д. Тишовка – д. Севостьяновичи

Из д.Тишовка выйти в западном направлении, пройти железнодорожный переезд, на развилке дорог повернуть направо и идти к д.Ракузовка, минуя д.Бутримовка. За деревней продолжить движение по проселочной дороге в юго-западном направлении, выйти на шоссе, повернуть направо и выйти к д. Севостьяновичи. Повернуть налево на дорогу, ведущую к концу деревни, дойти до р. Лахвы. Здесь можно организовать бивак.

Дневной переход: 11 км.

2-й день

д. Севостьяновичи - д. Дубинка

От стоянки идти вдоль р.Лахва в южном направлении, выйти к шоссе у д.Добросневичи, перейти мост через р.Лахва и продолжить движение в юго-западном направлении к д.Корчемка, от которой повернуть направо и следовать в направлении д.Михалево, до которой 3 км. Дорога проходит по полуоткрытому пространству: справа посеы чередуются с зарослями кустарника, слева - ферма. Основная часть д.Михалево уходит влево до озера. Выйти к д. Дубинка.

Дневной переход: 10 км.

3-й день

д. Дубинка - д. Тишовка

Обратный маршрут пролегает от д.Дубинка до д.Добросневичи, минуя деревни Михалево и Корчемка. Отдых на р. Лахва. Далее по шоссе идти обратно в д. Тишовка.

Дневной переход: 15 км.

ЭКСКУРСИОННЫЕ ОБЪЕКТЫ

д.Тишовка. Братская могила воинов и ополченцев 172-й стрелковой дивизии.

д.Севостьяновичи. Братская могила воинов, освобождавших деревню.

р. Михалево. Озеро площадью 0,25 кв км.

д.Дубинка. Курган Славы в память о 92 сожженных жителях окрестных деревень.

МАРШРУТ №16

(пешеходный, протяженность 29 км)

**Ходосы - Усполье - Пячковичи - Андраны - Долговичи - Старинка -
Красное - Ходосы**

1-й день

д. Ходосы - д. Андраны

До станции Ходосы доехать автобусом либо железнодорожным транспортом. От станции Ходосы идти по асфальтовой дороге в северо-западном направлении. Через 2 км поворот на Усполье. От поворота 1 км до деревни. От Усполья дорога до деревень Пячковичи и Андраны проходит, в основном, по открытому пространству. Посевы чередуются с зарослями кустарников, встречаются небольшие березовые рощи. Дорога насыпная, песчаная.

Дневной переход: 15 км.

2-й день

д. Долговичи - д. Красное

От д.Андраны до д.Долговичи идет участок дороги, покрытый асфальтом. Полуоткрытое пространство чередуется с небольшими рощами. От д.Долговичи до д.Старинки идет широкая грунтовая дорога. Далее идти до д.Красное.

Дневной переход: 10 км.

3-й день.

д. Красное - д. Ходосы

Деревня Красное находится в 4 км от д.Ходосы. Дорога асфальтовая, справа и слева от нее поля с небольшими зарослями кустарника.

Дневной переход: 4 км.

Отъезд из д.Ходосы.

ЭКСКУРСИОННЫЕ ОБЪЕКТЫ

д.Ходосы. Могила советского летчика в 1 км на восток от деревни; братская могила 168 советских воинов, погибших в 1943-44гг.

д.Усполье. Памятник 102 землякам, погибшим в годы Великой Отечественной войны.

д.Пятковичи. Могила командира партизанского отряда «Бесстрашный» И.А. Кретрукова. Памятник землякам, погибшим в годы Великой Отечественной войны.

д.Андраны. Братская могила советских воинов. Обелиск воину Красной Армии, погибшему в 1943 г. при освобождении района. Памятник 77 землякам, погибшим в годы Великой Отечественной войны.

д.Долговичи. Мемориальная доска Герою Советского Союза Е.И Кочанову на здании средней школы. Памятник 178 землякам, погибшим в годы Великой Отечественной войны.

МАРШРУТ №17

(пешеходый, протяженность 53 км)

Мстиславль-Вихряны-Печковка-Сапрыновичи-Заречье-Пустынки-
Мстиславль

1-й день

г. Мстиславль - д. Сапрыновичи

Двигаться по шоссе в направлении д.Сапрыновичи. Пересечь р.Вихру по железобетонному мосту, пройти д.Печковка. За деревней свернуть с асфальтовой дороги направо. Двигаться по полевой дороге около 3 км в направлении лесного массива. Дойти до летнего стойбища

скота, повернуть направо и спуститься в долину р.Вихра. Двигаться по полевой дороге, которая идет вдоль кромки леса, расположенного по склонам долины. Река Вихра остается справа. Продолжить движение по пойме р.Вихры в направлении д.Вихряны. В середине деревни протекает небольшой ручей, перейдя через который повернуть направо и двигаться вдоль русла реки Вихра вниз по течению. Здесь р.Вихра сильно подмывает левый берег, обнажая мощный пласт отложений мелового периода - так называемую Вихрянскую Меловую Гору. За меловой горой р.Вихра резко поворачивает направо. Продолжить движение вдоль ее русла до слияния р.Вихры с р.Сож.

Дневной переход: 22 км.

2-й день

д. Сапрыновичи - д. Пустынки

Двигаться в направлении д.Сапрыновичи, к которой ведет полевая грунтовая дорога. Местность безлесая, распахана, изрезана глубокими оврагами. Через 6 километров – д.Сапрыновичи. Из д.Сапрыновичи по асфальтовой дороге идти около 3 км до д.Печковка. В деревне повернуть направо, идти мимо фермы, пройти стрельбище и далее по полевой дороге двигаться на д.Заречье около 3 км. Из д.Заречье идет прямая дорога на д.Пустынки, до которой идти около 10 км. Сначала по лесному массиву, а затем по полю дорога выводит к Пустынскому монастырю. За монастырем протекает небольшая река и бьет родник.

Дневной переход: 17 км.

3-й день

д.Пустынки - д. Гимботовка

Двигаться в южном направлении по полевой тропе, которая пересекает небольшой лесной массив. Через 2 км пути выйти на грунтовую дорогу, повернуть направо и двигаться в западном направлении в сторону д.Гимботовка. Из деревни дорога ведет в сторону «Конезавода - 120». Дорога периодически то спускается в долину р.Вихры, то поднимается на водораздел. Через 6 км выйти к Меловой Горе. Затем к железобетонному мосту через р.Вихру. Продолжить движение по этой дороге и через 1,5 км выйти к

«Конезаводу-120». Еще через 7 км по асфальтовой дороге выйти к г.Мстиславлю.

Дневной переход: 14 км.

ЭКСКУРСИОННЫЕ ОБЪЕКТЫ

г.Мстиславль. Здание земской управы, мужской гимназии. Находятся церкви Слагодская, Спаса Преображенская, Александра Невского, Троицкая. Костел кармелитов, фрагменты Тупичевского монастыря. Городище Девичья Гора. Памятник Петру Мстиславцу. Собор Александра Невского. Историко-археологический музей. Памятник Юрченко - участнику штурма Зимнего дворца. Братские могилы советских воинов. Городище Замковая гора. Мемориальный комплекс землякам.

Пустынский Успенский монастырь. Основан в 1380 г. Находилась школа богомазов, после революции школа-интернат. В настоящее время монастырь находится на реконструкции. В здании в 2003 году на стене появился нерукотворный образ Иисуса Христа.

Меловая гора - памятник природы у д.Вихряны.

д.Печковка. Памятник воинам, погибшим в годы Великой Отечественной войны.

д.Сапрыновичи. Памятник воинам, погибшим в годы Великой Отечественной войны.

МАРШРУТ №18

(пешеходный, протяженность 48 км.)

Мстиславль - Пустынский Успенский монастырь-Ослянка - Рязанцы - Вихряны - Сапрыновичи - Яновка - Печковка - Мстиславль

1-й день

г. Мстиславль - Пустынский Успенский монастырь

Отправная точка похода - Курган Славы, расположенный у перекрестка важнейших магистралей республиканского значения Кричев-Орша - Лепель и Мстиславль – Чаусы - Могилев. От Кургана Славы автобусом доехать до центральной площади г.Мстиславля и далее автобусом до окраины д. Заречье (6 км) и далее пешком по дороге

через смешанный лес-дубраву в северо-восточном направлении. Дойти до Пустынского монастыря.

Дневной переход: 17 км.

2-й день

р. Ослянка - ст. Вихряны

Вдоль по течению р.Ослянки двигаться в юго-восточном направлении в сторону поселка для переселенцев из Чернобыльской зоны - пос.Рязанцы (10 км). Затем повернуть на восток на полевую дорогу и по ней добраться до ГЭС на р.Сож. Возвратиться назад в западном направлении 1 км к памятнику природы Меловая Гора. От горы идти в южном направлении до места впадения р.Вихры в р.Сож.

Дневной переход: 17 км.

3-й день

ст.Вихряны - г.Мстиславль

Из д.Вихряны в северо-западном направлении двигаться на д.Саприновичи по холмистой местности, где на полях встречается множество валунов. Далее по полевой дороге дойти до д.Яновка. Краем леса выйти к д.Печковка. Пересечь мост через р.Вихру.

Дневной переход: 14 км.

ЭКСКУРСИОННЫЕ ОБЪЕКТЫ

г.Мстиславль. Здание земской управы, мужской гимназии. Находятся церкви Слагодская, Спасо-Преображенская, Александра Невского, Троицкая. Костел кармелитов, фрагменты Тупичевского монастыря. Городище Девичья Гора, городище Замковая Гора. Памятник Петру Мстиславцу. Собор Александра Невского. Историко-археологический музей. Памятник Юрченко. Братские могилы советских воинов. Городище Замковая гора. Мемориальный комплекс землякам.

д.Печковка . Памятник воинам, погибшим в годы Великой Отечественной войны.

Пустынский Успенский монастырь. Пустынский Успенский монастырь, Основан в 1380 году. В настоящее время проходит

реконструкция. В здании в 2003 году на стене появился нерукотворный образ Иисуса Христа.

д.Сапрыновичи. Памятник воинам, погибшим в годы Великой Отечественной войны.

МАРШРУТ №19

(пешеходный, протяженность 49 км)

Рязанцы - Мстиславль - Красный Берег – Пустынский Успенский монастырь - Пустынки - Рязанцы

1-й день

п. Рязанцы - г. Мстиславль

От п.Рязанцы идти по грунтовой дороге в юго-восточном направлении до д.Рязанцы 1 км. За деревней - колхозный сад. По тропинке идти 0,5 км к р.Вихра. На правом берегу Вихры - древнее поселение. Пройдя мост, идти в южном направлении по грунтовой дороге до д.Новые Вихряны 1 км. В северо-восточном направлении на левому берегу р. Вихра находится курганное захоронение. Далее идти в западном направлении по левой дороге до д.Саприновичи 3 км. На северо-восточной окраине расположены фрагменты усадьбы местного помещика. По шоссе двигаться в юго-западном направлении до д.Печковка 2 км. На краю старого песчаного карьера в центре деревни находится курган. По той же дороге идти до г. Мстиславля 1 км. На северной окраине города - городище Девичья Гора, в центре - городище Замковая Гора. Из города выйти по шоссе Мстиславль - Кричев 1 км. Организовать бивак можно в районе д.Коробчино.

Дневной переход: 12 км.

2-й день

г. Мстиславль - д.Красный Берег

От г.Мстиславля доехать на автобусе до д.Селец. От д.Селец в северо-восточном направлении по правому берегу р.Белая Натопа идти до д.Мазалово 13 км. От д.Мазалово продолжить движение по грунтовой дороге в северном направлении до д.Быковичи 1 км, далее до д.Шамовщина в северо-западном направлении 4 км. Далее идти по по-

левой дороге в северо-западном направлении до р.Вихра 6 км. Ночевка на левом берегу реки в районе д.Красный Берег.

Дневной переход: 17 км.

3-й день.

д. Красный Берег - Пустынский Успенский монастырь

В северном направлении через 3 км выйти на грунтовую дорогу в районе д.Гимботовка, 4 км до Пустынского Успенского монастыря. Ночевка на территории монастыря.

Дневной переход: 7 км.

4-й день.

д. Пустынки – п. Рязанцы

Из д.Пустынки идти в северо-восточном направлении до д.Дубровка 1 км, перейти по мосту и двигаться в юго-западном направлении до границы с Россией, затем по левому берегу р.Дубровенки идти до российской д.Евлаши 1 км, далее по полевой дороге через д.Северное Белищино до д. Ослянка 6 км. От р.Ослянка по грунтовой дороге идти в восточном направлении 2 км, затем по полевой дороге 2 км до п.Рязанцы.

Дневной переход: 13 км.

ЭКСКУРСИОННЫЕ ОБЪЕКТЫ

д.Рязанцы. Селище на левом берегу р.Вихры при въезде в д.Новые Вихряны.

д.Сапрыновичи. Памятник землякам, погибшим в годы Великой Отечественной войны.

д.Печковка. В центре деревни на краю старого песчаного карьера находится курган. Высота 1,6 метра, диаметр 8 метров. Открыт в 1892г.

г.Мстиславль. Здание земской управы, мужской гимназии. Находятся Слабодская, Спасо Преображенская, Александра Невского, Троицкая церкви. Костел кармелитов, фрагменты Тупичевского монастыря. Городище Девичья Гора, городище Замковая Гора. Памятник Петру Мстиславцу. Собор Александра Невского. Историко-

археологический музей. Памятник Юрченко. Братские могилы советских воинов. Мемориальный комплекс землякам.

д.Селец. Курганное захоронение. За 1,8 км на запад от места бывшей водяной мельницы на правом берегу р.Черная Натопа две насыпи высотой около 1,5 метров, диаметром около 17 метров.

д.Быковичи. Родина В.Я.Ключенкова, одного из организаторов партизанского движения в Столинском районе.

д.Шамовщина. В центре деревни находится памятник воинам-землякам, погибшим во время Великой Отечественной войны.

д.Пустынки (в настоящее время не существует). Пустынский Успенский монастырь. Основан в 1380 году. В настоящее время проходит реконструкция. В здании в 2003 году на стене появился нерукотворный образ Иисуса Христа.

д.Ослянка. Памятник землякам, погибшим в годы Великой Отечественной войны. Деревянная церковь - памятник народного зодчества.

д.Новые Вихряны. Курганные захоронения 10-13 веков. В 0,5 км от деревни на востоке вдоль р.Вихры находится 17 курганов, разделенных на 2 группы (в одной - 11, в другой – 6). Еще одна – за лугом на краю леса.

МАРШРУТ №20

(пешеходный, протяженность 37 км)

Лебедянка -Прихабы-м.к. «Стефаново»-ур. «Дикий Берег»-Лямница-Рафолово-Николаевка-ур. Жидовское-Лебедянка

1-й день.

д. Лебедянка - урочище Дикий Берег

Из д.Лебедянка идти в северо-западном направлении вдоль шоссе, пересечь долину р.Вабич, далее подняться на водораздел через д.Прихабы. Через час движения от р.Вабич шоссе поворачивает на северо-восток. Здесь, вдоль кромки леса в западном направлении выход к мемориальному комплексу «Стефаново», около 1 км от шоссе. От «Стефаново» маршрут пролегает в восточном направлении через деревни Основная и Возрождение к урочищу Дикий Берег на правом

берегу реки Вабич. Это в 1 км южнее д.Пряльня. Здесь удобная поляна для организации ночлега. В лесу достаточно дров.

Дневной переход: 17 км.

2-й день

р. Вабич - оз. Рафолово

Маршрут пролегает в северном направлении вдоль правого берега р.Вабич. Через 1 км пути - брод через реку. Далее двигаться через мелиорированный пойменный луг в северо-восточном направлении к деревням Мостище и Лямница. Через д.Лямница в 0,5 км вдоль шоссе в юго-восточном направлении маршрут выводит к оз.Рафолово. Пройти через дамбу к месту ночлега на юго-западной окраине озера.

Дневной переход: 8 км.

3-й день

оз.Рафолово - д.Лебедянка

Двигаться от дамбы в юго-восточном направлении через суходольный луг к шоссе Лямница - Николаевка. До д.Николаевка идти грунтовой дорогой около 6 км в юго-западном направлении. Здесь грунтовая дорога проходит через обширный лесной массив. От д.Николаевка идти строго в западном направлении около 4 км через лес до грунтовой дороги, ведущей на северо-запад к д.Лебедянка. В 1 км северо-восточнее д.Лебедянка - живописное урочище Жидовское на левом берегу р.Вабич. Удобное место для бивака.

Дневной переход: 12 км.

ЭКСКУРСИОННЫЕ ОБЪЕКТЫ

д.Лебедянка. Историко-краеведческий музей Лебедянковского комплекса школы-сада. Мемориальный комплекс «Стефаново». Стела на братской могиле жителей сожженной деревни Стефаново.

д.Лямница. Древнее городище на юго-восточной окраине деревни - памятник археологии раннего железного века.

д.Николаевка. Обелиск в память 53 мирных жителей, сожженных фашистами в годы Великой Отечественной войны.

Урочище Жидовское. Живописный природный уголок в 1 км северо-восточнее д.Лебедянка на левом берегу р.Вабич.

МАРШРУТ №21

(пешеходный, протяженность 28 км)

Эсьмоны-Ушлово-оз.Заозерское-оз.Кармановское- оз.Хотомля-
Смогиловка-Хватовка-Майск-Эсьмоны

1-й день

д. Эсьмоны - оз.Кармановское

От д.Эсьмоны идти в северо-западном направлении по грунтовой дороге через д.Ушлово, затем через лесные массивы, местами заболоченные, нередко сменяющиеся участками полей, до озера Заозерское. На южной окраине озера – оборудованная туристская стоянка. Далее идти в северо-восточном направлении 2 км к озеру Кармановское. Путь пролегает вдоль кромки леса, затем по д.Кармановка. На северо-восточной окраине озера за дачным поселком - удобная оборудованная туристская стоянка.

Дневной переход: 12 км.

2-й день

оз. Кармановское - д. Майск

От озера Кармановское путь пролегает лесными дорогами в северном направлении. Через два с половиной километра выйти к оз.Хотомля, местное название «Святое». Здесь удобное место для привала. Оборудовано несколько стационарных стоянок. За озером маршрут пролегает лесными дорогами в юго-восточном направлении к долине р.Осливки. От д.Смогиловка, расположенной на правобережном склоне долины реки, направление движения сменяется на южное. Идти проселочными дорогами через д.Хватовка в направлении д.Майск. Севернее д.Майск на правом берегу р.Осливки – удобное место для ночлега.

Дневной переход: 12 км.

3-й день

д.Майск – д.Эсьмоны

От правого берега р.Осливки путь пролегает малонаезженной

луговой дорогой к д.Майск. За деревней, на развилке дорог, повернуть налево в южном направлении, далее по хвойному лесу и через час ходового времени дорога выводит к деревне Эсьмоны в районе лесничества.

Дневной переход: 4 км.

ЭКСКУРСИОННЫЕ ОБЪЕКТЫ

д.Эсьмоны. Историко-краеведческий музей Эсьмонского комплекса школы-сада. Памятник-обелиск партизанам. В деревне в 1944г. размещался штаб партизанского соединения «Тринадцать» под командованием Героя Советского Союза С.В.Гришина.

д.Заозерье. Обелиск на братской могиле партизан. Стела на братской могиле партизан и советских воинов, погибших в 1942-44 гг. Обелиск на могиле офицера Советской армии Новикова К.М., погибшего в июне 1944г.

д.Кармановка. Живописное лесное озеро. В озере произрастает водяной орех, занесенный в Красную книгу РБ.

д.Майск. В 1 км северо-западнее деревни находится питомник Эсьмонского лесничества. Рядом с питомником – участок светлохвойной лиственничной тайги.

МАРШРУТ №22

(пешеходный, протяженность 41 км)

Белыничи-Мельник-Снытки-Зорька-Антонова Буда-Лебедянка-ур.Жидовское-Прихабы-м.к. «Стефаново»-Горватка-Белыничи

1-й день

г.п. Белыничи – д. Мельник

Из г.Белыничи от пересечения с шоссе Минск-Могилев повернуть налево и дойти до указателя на д.Мельник с правой стороны дороги. Идти в южном направлении по надпойменной террасе левобережья р.Друть к д.Мельник. За деревней на левом берегу реки много удобных мест для стоянок.

Дневной переход: 10 км.

2-й день

д. Мельник - урочище Жидовское

От р.Друть по лесной дороге идти на запад и через полчаса выйти на хорошо наезженную лесную дорогу, которая идет в южном направлении вдоль р.Друть к д.Снытки, а затем к д.Зорька. В районе д.Зорька необходимо найти брод и перейти на левый берег реки Вабич. Через четверть часа дорога приводит к д. Антонова Буда. Далее до д.Лебедянка двигаться в северо-восточном направлении вдоль шоссе. Севернее д.Лебедянка, двигаясь вдоль левого берега р.Вабич по лесной дороге, через 1,5 км выйти к урочищу Жидовское. Здесь можно разбить бивак. Имеются криницы.

Дневной переход: 17 км.

3-й день

р. Вабич - г.п. Белыничи

От места стоянки – брод через реку Вабич, двигаться в юго-западном направлении через пойменный луг, затем вдоль соснового бора к д.Прихабы. От деревни двигаться в северо-западном направлении по шоссе. Справа и слева – лес. Через 40-50 минут лес слева заканчивается, неширокой асфальтовой дорогой в западном направлении через 1 км выйти к м.к. «Стефаново». От мемориального комплекса в северо-западном направлении вдоль леса выйти к д. Горватка. От деревни, перед водонапорной башней, дорога уходит вниз в северо-западном направлении и через час пути приводит к шоссе Минск-Могилев. Отсюда до г.п.Белыничи полчаса хода.

Дневной переход: 14 км.

ЭКСКУРСИОННЫЕ ОБЪЕКТЫ

г.п.Белыничи. Государственный художественный музей им.В.К.Бялыницкого-Бирули. Народный музей боевой славы СШ №2. Историко-краеведческий музей СШ №1. Памятник природы 18 в. «Липовая роща». Мемориальный комплекс «Аллея Героев».

д.Антонова Буда. Могила Героя Советского Союза Л.Лорченко.

д.Лебедянка. Историко-краеведческий музей Лебедянковского комплекса школы-сада.

урочище Жидовское. Живописный природный уголок в 1 км северо-восточнее д.Лебедянка на левом берегу р.Вабич.

м.к.«Стефаново». Стела «Женщина с ребенком на руках». Братская могила жителей д.Стефаново, сожженных фашистами.

МАРШРУТ № 23

(пешеходный, протяженность 52 км)

Белыничи-Рудня-р.Друть-р.Вабич-Угольщина-р.Малыш-р.Ведерка-Возрождение –ст.Друть

1-й день

г.п. Белыничи - д. Рудня

Двигаться по шоссе в Минском направлении по левой стороне, перейти мост через р.Друть и выйти к указателю г.Белыничи. Через 4 км перейти по мосту р.Осливки и выйти на луг, сворачивая с шоссе налево по ходу движения. Идти вниз по течению р.Осливки. Через 1 км справа начинается лесной массив. Лагерь можно разбить в 200 метрах от ЛЭП.

Дневной переход: 6 км.

2-й день

д. Рудня - р. Друть

По ЛЭП 500 метров в западном направлении и 500 метров в юго-западном направлении выйти к д.Рудня. Далее двигаться вдоль шоссе, ведущего на ст.Друть. Через 4 км д. Осовец, а далее д. Калиновка. Пройдя деревню, в 300 метрах указатель слева по ходу движения «Прибор - 2». От поворота до р.Друть через д.Прибор 4 км. Здесь можно разбить бивак.

Дневной переход: 13 км.

3-й день

р. Друть – д. Угольщина

Имеется брод через реку Друть. Затем вброд через р.Вабич. Дорога

пролегает по левобережью р.Друть по сосновом бору на протяжении 8 км. Правобережье представляет собой открытое пространство (пойма реки) шириной километр. Стоянка напротив д.Угольщина.

Дневной переход: 10 км.

4-й день

д. Угольщина - р .Ведерка

Перейти вброд р.Друть напротив летника для крупного рогатого скота. Выйти к д.Угольщина. От магазина по дороге через 3 км выйти на шоссе, ведущее к ст.Друть. Двигаться по шоссе в южном направлении. Пройти р.Малыш, а затем, пройдя мост через реку Ведерку, повернуть налево от шоссе в сторону д.Пильшичи. Пройдя всю деревню, остановиться на ночлег на месте слияния р.Ведерка и р.Друть.

Дневной переход: 10 км.

5-й день

р. Ведерка - ст. Друть

Выйти на главную улицу д.Пильшичи. Двигаться по проселочной дороге в юго-восточном направлении. Дорога идет через лес в сторону базы отдыха , а затем к р.Друть. В 150 метрах видны дома д.Возрождение. Через д.Возрождение дорога выводит на шоссе, по которому через 4 км выйти к ст.Друть .

Дневной переход: 13 км.

ЭКСКУРСИОННЫЕ ОБЪЕКТЫ

Маршрут пролегает по району, где действовал партизанский отряд (121 полк) под командованием Османа Касаева.

г.п.Бельнички. Государственный художественный музей им.В.К.Бялыницкого-Бирули. Народный музей боевой славы СШ №2. Историко-краеведческий музей СШ №1. Памятник природы 18 в. Липовая роща. Мемориальный комплекс «Аллея Героев».

д.Ослевка. Памятник в виде орудия на месте боя артдивизиона под командованием Героя Советского Союза Б.Л.Хигрина.

д.Угольщина. В 50 метрах от шоссе, ведущего к ст.Друть, находится памятник командиру 121-го партизанского полка, Герою Советского Союза Осману Мусаевичу Касаеву.

МАРШРУТ №24

(пешеходный, протяженность 80 км)

Долгое-Чечевичи-Ядреная Слобода-Усакино-Долгое

1-й день

д. Долгое - д. Чечевичи

От д.Долгое по лесной дороге идти на юго-восток 5 км до д.Звальня. Далее от деревни идти на юго-восток по лесной дороге 10 км до Чигиринского водохранилища, недалеко от д.Чечевичи.

Дневной переход: 15 км.

2-й день

Чигиринское вдхр. - Святая Криница

Идти на север 9 км вдоль берега р. Друть до д.Должанка. Далее 7 км по грунтовой дороге мимо д.Новая Слобода до д.Ядреная Слобода. От Ядреной Слободы дорога поворачивает на запад. В трех километрах от деревни находится Святая Криница. Здесь оборудована стоянка для отдыха.

Дневной переход: 19 км.

3-й день

Святая Криница - д. Усакино

Продолжая идти по грунтовой дороге, минуя д.Загатье, дорога поворачивает на северо-запад и выводит к железной дороге ст.Милое. От станции идти вдоль железнодорожного полотна по тропинке до д.Усакино.

Дневной переход: 24 км.

4-й день

д. Усакино - д. Долгое

Идти в южном направлении по лесной дороге до д.Ольховка. Далее вдоль железной дороги на восток мимо ст.Воничи до о.п.Развадово и в юго-восточном направлении мимо д.Подгорье по грунтовой дороге до д.Долгое.

Дневной переход: 22 км.

ЭКСКУРСИОННЫЕ ОБЪЕКТЫ

вдхр.Чигиринское. Создано на р.Друть, предназначено для питания водой ГЭС. На берегу водохранилища разместились санаторий, дом отдыха, профилакторий и др.

Святая Криница. Место отдыха. Криничная вода чистая и прозрачная, приятная на вкус.

д.Милое. Монумент воинам и партизанам, погибшим в годы Великой Отечественной войны.

д.Усакино. Мемориальный комплекс партизанам, место базирования Могилевского подпольного обкома КПБ, штаба военно-оперативной группы партизанских соединений.

д.Ольховка. Родина Героя Советского Союза П. А. Кривоносова.

д.Ядреная Слобода. Около деревни расположены памятники археологии - курганные могильники.

д.Чечевичи. Стела в знак памяти о 76 земляках, погибших на фронтах Великой Отечественной войны. «Французские курганы» - курганные могильники.

д.Чигиринка. Обелиск на братской могиле советских воинов и партизан. Курганный могильник. Стоянка на берегу Чигиринского вдхр. Могила Минчукова Н.З., спасшего мост через р.Друть.

МАРШРУТ №25

(пешеходный, протяженность 76 км)

Кличев-Гонча-Усакино-Веремеевка-Кличев

1-й день

г. Кличев - д. Гонча

От г.Кличев двигаться в северо-восточном направлении по асфаль-

товой дороге Кличев - Чечевичи 1,7 км. Дорога пересекает р.Ольса и прилегающие луга, проходит через лес. На окраине леса - Курган Бессмертия (недалеко оборудовано место отдыха). От Кургана Бессмертия двигаться на восток по лесной дороге, затем через поле 1,7 км до урочища Лесное, где имеется небольшое водохранилище (на востоке). Далее двигаться на север, выйти на асфальтовую дорогу, ведущую к д.Поплавы, а за ней, через 8 км, к д.Гонча. Дорога идет по красивому смешанному лесу. Ночлег можно организовать на берегу р.Гончанка на северной окраине деревни.

Дневной переход: 15 км.

2-й день

д. Гонча - д. Усакино

От д.Гонча по лесной проселочной дороге двигаться на север, затем на северо-восток 7 км до станции Воничи. Дорога идет через лес, многие участки заболочены, в дождливую погоду движение транспорта затруднено. Далее двигаться на северо-запад через д.Замикитки до д.Усакино 5 км по проселочной дороге. Не доходя до деревни Усакино 800 метров с правой стороны от дороги (150 м) на берегу небольшой лесной речушки имеется красивое, хорошо оборудованное место для стоянки.

Дневной переход: 15 км.

3-й день

д. Усакино - о. Веремеевка

От д.Усакино двигаться в северном, северо-восточном направлении по лесной проселочной, местами заболоченной дороге 13 км. Дорога проходит по территории гидрологического заказника «Острова Дулебы». Желательно пригласить местного жителя быть проводником.

Дневной переход: 26 км.

4-й день

д. Усакино – г. Кличев

От д.Усакино двигаться в юго-западном направлении. Перейти по мосту речку Сушлянку и через 2 км выйти к развилке дорог. Справа, в

500 м, находится мемориальный комплекс «Расколота хата». Двигаясь далее по шоссе, пройти деревни Суша, Потока, Стоялово и вернуться в г.Кличев. Возможны варианты: вернуться в Кличев рейсовым автобусом либо дойти до ст. Суша, а далее дизель-поездом до ст.Стоялово.

Дневной переход: 20 км.

ЭКСКУРСИОННЫЕ ОБЪЕКТЫ

г.Кличев. СШ №1- музей Героя Советского Союза П.А.Кривоносова. Братская могила советских воинов и партизан. Могила жертв фашизма: жены и шестерых детей партизана П.М.Викторчика. Памятник в честь боевых действий партизан. Стела на месте приземления самолета с Большой земли, который доставлял партизанам боеприпасы. Могила медработников, зверски замученных гитлеровцами в октябре 1941г.

д.Усакино. Мемориальный комплекс партизанам, место базирования Могилевского подпольного обкома КПБ, штаба военно-оперативной группы партизанских соединений.

Курган Бессмертия. Насыпан в 1967 году в честь партизан и советских воинов, участвовавших в освобождении района. На его вершине стела и скульптурная композиция.

«Расколота хата». Мемориальный комплекс в память о 140 уничтоженных мирных жителях деревень Вязень и Селец.

д.Гонча. Братская могила советских воинов и партизан. В 1959 г. установлен памятник.

о.Веремеевка. Захоронение бойцов отряда «Славный». Всего 18 могил, мемориальный знак.

Урочище Лесное. Могила жертв фашизма - 300 мирных жителей еврейской национальности. В 1965 г. установлен памятник.

д.Поплавы. Памятный знак на месте соединения войск Красной Армии и партизанских отрядов. Установлен в 1975 г.

МАРШРУТ №26

(пешеходный, протяженность 117 км)

Быхов-р.Днепр-Лудчицкая высота-Красная Беларусь-Гамарня-Проточное-Подлужье-Болоновка-Глухая Селиба-оз.Малиновка-Быхов

1-й день

г. Быхов – пойма р. Днепр

С юго-восточной части города спуститься к Днепру, взять азимут 170, продолжить движение в направлении заказника «Старица». Через 3 км по пойме выйти к группе курганных могильников, взять азимут 100, продолжить движение к границе заказника. От границы заказника следовать в направлении д.Яново (азимут 170). За деревней в 1,5 км - ночлег.

Дневной переход: 12 км.

2-й день

р. Днепр - д. Красная Беларусь

От д.Яново взять А280. Начать движение в направлении Лудчицкой высоты по полевой дороге. От высоты взять азимут 10, по обочине трассы Быхов – Рогачев идти к д.Лудчицы. От д.Лудчицы продолжить движение по полевой дороге А250 в направлении железнодорожной станции Лудчицы. Через 4 км войти в лес. Ночлег в 1 км от д.Красная Беларусь.

Дневной переход: 13 км.

3-й день

д. Кр.Беларусь – д. Гамарня

Продолжить движение в направлении д.Красная Беларусь. Через деревню дорога пролегает в направлении д.Ямное А 340 по обочине асфальтированной дороги. Выйти на дорогу Быхов-Чигиринка. Не заходя в д.Ямное, продолжить маршрут в д.Гамарня (азимут 260). В д.Гамарня перейти мост через р.Греза. Пройти вверх по течению 1 км.

Дневной переход: 15 км.

4-й день

д. Гамарня – д. Проточное

Начать движение в направлении д.Проточное А230. Выйти из д.Гамарня на гравийную дорогу, следовать 4 км до поворота в д.Проточное, свернуть А300. Через 8 км войти в д.Проточное. По деревне следовать к берегу Чигиринского вдхр.

Дневной переход: 12 км.

5-й день

д. Проточное – д. Подлужье

Начать движение А170. По лесной дороге идти 4 км до д.Чигиринка. За деревней продолжить движение по шоссе в направлении д.Подлужье. Пройти 3 километра по шоссе, свернуть на северо-восток А20. Дойти до Чигиринского водохранилища.

Дневной переход: 12 км.

6-й день

д. Подлужье – д. Болоновка

Начать движение вверх по течению р. Вепринка. Через 2 км переправиться вброд на левый берег, продолжить движение в направлении д.Чечевичи. От д.Чечевичи выйти на шоссе Могилев – Бобруйск, перейти мост через р.Друть и идти в направлении д.Болоновка.

Дневной переход: 12км.

7-й день

д. Болоновка – д. Глухская Селиба

По шоссе Могилев-Бобруйск следовать в направлении д.Глухская Селиба. Ночлег на западном берегу Стоячего озера.

Дневной переход: 16 км.

8-й день

д. Глухская Селиба – оз. Малиновка

Начать движение в направлении д.Глухи. Далее двигаться к оз.Малиновка по шоссе , затем по полевой дороге.

Дневной переход: 13 км.

9-й день

оз. Малиновка - г. Быхов

По шоссе Быхов – Кучин следовать до д.Мокрое, затем идти в направлении д.Сапежинка, перейти р.Мокрянка по мосту. Войти в г.Быхов.

Дневной переход: 12 км.

ЭКСКУРСИОННЫЕ ОБЪЕКТЫ

д. Лудчицы. Курган Славы. Древние курганы. Музей боевой славы Лудчицкой СШ.

«Старица». Ландшафтный заказник.

г.Быхов. Известен с 14 века. В 3-х км от города между поймой Днепра и дорогой на д.Лудчицы в березовом лесу располагается большая группа (несколько десятков) курганов-могильников эпохи Киевской Руси. Краеведческий музей. Братская могила советских воинов и партизан. Замок. Могила Героя Советского Союза А.И.Солодышева. Мемориальная доска в честь воинов-освободителей. Памятник на братской могиле советских воинов и партизан. Памятник 17 в.- здание бывшей синагоги. Троицкая церковь (19 в).

д.Чечевичи. Курганные могильники. Стела в честь памяти 76 земляков, погибших на фронтах Великой Отечественной войны.

д.Глухская Селиба. Озеро Стоячее. Музей народной славы в Глухской СШ им. С.А.Красовского.

д.Мокрое. Музей боевой славы в Мокрянской СШ.

д.Сапежинка. Памятный знак (здесь в 1812 году находился штаб русской армии под командованием князя Багратиона).

МАРШРУТ № 27

(пешеходный, протяженность 76 км.)

Быхов- р. Днепр-Лудчицкая Высота- Новый Быхов – Нижняя То-
щица- Щибрин-Рогачев-Быхов

1-й день

г. Быхов - р. Днепр

От юго-восточной окраины г.Быхов идти в направлении заказника «Старица» А135. Двигаться по левой стороне грунтовой дороги. От заказника А140 продолжить движение в направлении р.Днепр. В урочище Грива Лядовая преодолеть заболоченный канал, соединяющий озера Старица и Ветовское. Далее А45 двигаться через урочище Полки к Днепру. Бивак на берегу р.Днепр в 7 км от д.Лудчицы.

Дневной переход: 15 км.

2-й день

р. Днепр - р. Адаменка

Маршрут пролегает по пойме р.Днепр в направлении д.Н.Быхов азимут 240. Выйти к грунтовой дороге и продолжить движение по левой стороне. Через 7 км дорога выводит на шоссе Быхов-Жлобин в районе д.Лудчицы. Продолжить движение по левой обочине трассы к мемориалу «Лудчицкая высота». От мемориала идти в направлении д. Н.Быхов через деревни: Таймоново, Калинино, Адаменка, азимут 150. Бивак можно организовать на правом берегу р.Адаменка в 1-ом км от д.Н.Быхов.

Дневной переход: 17 км.

3-й день

д. Н.Быхов - д. Нижняя Тощица

По грунтовой дороге, а далее по шоссе А150 двигаться в направлении д.Н.Быхов, а далее к д.Н.Тощица, придерживаясь левой обочины шоссе, А250. Остановиться на бивак можно в лесу в 150-ти м к востоку от шоссе рядом с вырубкой. В 500-х метрах расположена д.Н.Тощица. Не доходя деревни 200 м, рядом с шоссе находится родник.

Дневной переход: 17 км.

4-й день

д. Н.Тощица - пос. Щибрин

Начинать движение в направлении пос.Щибрин А230. Двигаться по левой обочине шоссе. Бивак можно расположить у поселка Щибрин на правом берегу реки Добрица возле развилки шоссе (поворот на д.Старое Село), в 150-ти м от дороги. До поселка меньше 1 км.

Дневной переход: 20 км.

5-й день

пос. Щибрин – р. Днепр

Двигаться по тропе вдоль берега р.Добрица. Справа остается фруктовый сад. Идти в направлении г.Рогачева. Бивак можно организовать возле г.Рогачева на берегу р. Днепр в 500-х метрах от окраины города рядом с фруктовым садом.

Дневной переход: 7 км.

ЭКСКУРСИОННЫЕ ОБЪЕКТЫ

д. Лудчицы. Курган Славы. Древние курганы. Музей боевой славы Лудчицкой СШ.

г.Быхов. Известен с 14 века. В 3-х км от города между поймой Днепра и дорогой на д.Лудчицы в березовом лесу располагается большая группа (несколько десятков) курганов-могильников эпохи Киевской Руси. Краеведческий музей. Братская могила советских воинов и партизан. Замок. Могила Героя Советского Союза А.И.Солодышева. Мемориальная доска в честь воинов-освободителей. Памятник на братской могиле советских воинов и партизан. Памятник 17 в.- здание бывшей синагоги. Троицкая церковь 19 века.

оз.Ветовское. Заросли водяного ореха.

Н.Быхов. Памятник и стела на братской могиле советских воинов.

д.Яново. Городище. Яновский плацдарм советских войск.

д.Тощица. Памятник землякам, погибшим в годы Великой Отечественной войны.

г.Рогачев. Краеведческий музей.

МАРШРУТ № 28

(пешеходный, протяженность 78 км.)

Быхов-Могилев-Друть-Должанка-Коровчено-р.Вепринка-
Чигиринское вдхр.-Проточное-Болоновка-Быхов.

1-й день

г. Быхов - г. Могилев - ст. Друть

Выехать пригородным поездом в направлении г.Могилева. В г.Могилеве пересесть на дизель-поезд, следующий в направлении г.Осиповичи. Прибыв на ст.Друть и перейдя железнодорожные пути, выйти на асфальтовую дорогу. Повернуть налево и продолжить движение А70. Пройдя 800 метров, продолжить движение вдоль железнодорожного полотна к железнодорожному мосту через р.Друть. Хорошее место для организации бивака.

Дневной переход: 15 км.

2-й день

ст. Друть - д. Должанка

Выйти на маршрут А-240. По тропе через лес выйти к шоссе рядом со знаком д.Каличевка. Продолжить движение в направлении д. Я.Слобода. Пройдя по железнодорожному мосту р. Орлянки, подойти к дорожному указателю на д. Я.Слобода. На южной окраине деревни на развилке грунтовых дорог повернуть налево. Через 300 м дорога переходит в тропу, ведущую через лес, затем по опушке леса и открытому пространству к д. Новая Слобода, которая соединяется с северной окраиной деревни Брилевка. Дорога проходит вдоль р.Друть. От д.Брилевка по тропе выйти к р.Должанка, пересечь ее по клади из бревен и войти в д.Должанка. За деревней на р.Друть можно организовать бивак.

Дневной переход: 12 км.

3-й день

д. Должанка - д. Коровчено

Вернуться к д.Должанка и продолжить путь в направлении

д.Коровчено по лесной грунтовой дороге. Пройти д.Барсуки. Дорога переходит в тропу. Выйти на берег Чигиринского водохранилища.

Дневной переход: 8 км.

4-й день

д.Коровчено-р.Вепринка

По тропе вдоль берега выйти к базе отдыха Могилевского металлургического завода на окраине д.Чечевичи. Далее по шоссе Могилев-Бобруйск к мосту через р.Вепринка.

Дневной переход: 10 км.

5-й день

р. Вепринка - Чигиринское вдхр.

Вернуться на шоссе Могилев-Бобруйск. Двигаться до поворота возле Грибовецкого лесничества в сторону Чигиринского водохранилища. Далее идти в сторону д.Колбово. Через 1 км пройти ЛЭП. От д.Колбово двигаться вдоль шоссе до берега Чигиринского вдхр.

Дневной переход: 10 км.

6-й день

Чигиринское вдхр. - д. Проточное

Выйти на шоссе и повернуть налево. Продолжить путь в направлении д.Чигиринка. Войти в д.Чигиринка. Далее к д.Проточное. Пройти по дамбе, затем по лесной грунтовой дороге. На первой от дамбы развилке принять вправо и, не сворачивая, выйти к ЛЭП. По просеке ЛЭП пройти до бывшего пионерского лагеря «Энергетик». Далее по грунтовой дороге до водохранилища.

Дневной переход: 9 км.

7-й день

д. Проточное - д. Короткие

Вдоль берега выйти к окраине д.Проточное и продолжить путь по

грунтовой дороге в направлении д.Короткие.

Дневной переход: 10 км.

8-й день

д. Короткие - д. Болоновка

От д.Короткие двигаться по грунтовой дороге в направлении д.Галеевка. Далее идти к шоссе Могилев-Бобруйск. Двигаться по улучшенной гравийной дороге через поле. За деревней пересечь ЛЭП. Через 1 км выйти к д.Болоновка.

Дневной переход: 4 км.

ЭКСКУРСИОННЫЕ ОБЪЕКТЫ

г.Быхов. Известен с 14 века. В 3-х км от города между поймой Днепра и дорогой на д.Лудчицы в березовом лесу располагается большая группа (несколько десятков) курганов-могильников эпохи Киевской Руси. Краеведческий музей. Братская могила советских воинов и партизан. Замок. Могила Героя Советского Союза А.И.Солодышева. Мемориальная доска в честь воинов-освободителей. Памятник на братской могиле советских воинов и партизан. Памятник 17 в - здание бывшей синагоги. Троицкая церковь (19 в).

вдхр.Чигиринское. Создано на р.Друть, предназначено для питания водой ГЭС. На берегу водохранилища разместились санаторий, дом отдыха, профилакторий и др.

д.Чечевичи. Курганные могильники. Стела в честь памяти 76 земляков, погибших на фронтах Великой Отечественной войны.

д.Чигиринка. Обелиск на братской могиле советских воинов и партизан. Курганный могильник. Стоянка на берегу Чигиринского вдхр. Могила Минчукова Н.З., спасшего мост через р.Друть.

МАРШРУТ №29

(пешеходный, протяженность 148 км)

Ботвиновка-Доленщина-Осиновка-Быново-Путьки-Чаусы-Дужевка-Хоронев-Лопатичи-Лесная-Рабовичи-Долгий Мох-Бовки-Добужа-Смолица-Воронино-Быхов-Лудчицы-Лудчицкая высота

1-й день

д. Ботвиновка - д. Осиновка

От д.Ботвиновка двигаться в северо-западном направлении, перейти р.Жуковка и двигаться в северном направлении до д.Осовец. От деревни А300 идти в направлении д.Доленщина. Обойти деревню справа и по А 345 через поле по грунтовой дороге идти в лес, за которым находится д.Заболотье. В лесу болото, которое целесообразно обойти справа. От Заболотья на севере в 1,5 км проходит автострада Могилев-Мстиславль. По автостраде идти в сторону Могилева 1,5 км, войти в еловый лес и по нему идти до д.Осиновка. С правой стороны д.Нежковка, слева д.Ребятки. При выходе из леса перейти р.Волчас. Дорога идет на подъем. Через 1 км поворот на д.Осиновка, до которой 2 км.

Дневной переход: 19 км.

2-й день

д. Осиновка - г. Чаусы

По грунтовой дороге идти в северном направлении на д.Быново. На первой развилке свернуть налево, идти по лесной дороге строго на запад. Вокруг смешанный лес. Через 3 км большая поляна. От поляны А285 идти к д.Чигириновка. От д.Чигириновка до Быново пройти около 600 м, перейти дамбу искусственного озера. За д.Быново дорога уходит в западном направлении в лес и через 2 км выводит к братскому кладбищу, которое расположено слева от дороги. Далее идти строго в западном направлении до д.Путьки. На середине пути пересечь вырубку. Из леса выйти к пойме р.Прони. Справа мост, рядом древнее славянское городище. Реку Проню перейти по деревянному мосту. За д.Путьки дорога идет на крутой подъем, далее грунтовая дорога по открытой местности до перекрестка с дорогой Радомля-Чаусы (6 км). Справа и слева маленькие островки березняков и осинников. Перекрес-

ток находится на возвышенности. Справа в котловине виднеется д.Дубасник. Слева в 600 м д.Заречье. Впереди на горе виден г.Чаусы. До перекрестка идти по А5, затем А235 мимо кладбища к мосту через р.Баси.

Дневной переход: 21 км.

3-й день

г.Чаусы-д.Дужевка

Из г.Чаусы идти в южном направлении к железнодорожной станции Чаусы. Перейти железнодорожное полотно и мимо д. Голочево идти на д.Антоновка 4 км. Животноводческий комплекс и деревня остаются справа в километре от дороги. Идти к д. Лапени. Дорога идет по открытой местности. Пройти 5 км. Впереди смешанный лес. Дорога идет вдоль р.Проня. Через лес в 2 км - д.Кузьминичи. От д.Кузьминичи до Дужевки 2,5 км. По центру деревни проходит грунтовая дорога на г.Славгород.

Дневной переход: 18 км.

4-й день

д. Дужевка - д. Рабовичи

От д.Дужевка идти по полю до д.Теплое в южном направлении. Справа находится большая электроподстанция. Дорога идет по возвышенности 1,5 км. За д.Теплое идти А143 3,5 км до д.Хоронев. Деревня расположена на левом берегу р.Реста. Реку перейти по мосту и войти в лес. По лесу А208 идти в сторону д.Лопатичи. Через 2 км в лесу находится д.Песчаный Берег. За д.Лопатичи А151 идти по березовому лесу в сторону д.Лесная. Через 1,5 км идти в направлении А112. Через 6 км выйти к д.Лесная. От д.Лесная А48 идти к д.Рабовичи. При выходе из д.Лесная справа кладбище. Идти по асфальту 2,5 км до д.Рабовичи.

Дневной переход: 18км.

5-й день

д. Рабовичи – д. Бовки

Из д.Рабовичи идти по шоссе Славгород - Могилев в сторону Могилева до д.Долгий Мох. От д.Черенки А238 идти к д.Красная Поля-

на лесом 6 км, затем А 190 по смешанному лесу 5 км до д.Бовки. От д.Бовки идти по осушенному болоту 2,5 км до д.Добужа. У деревни перейти р.Ухлясть. С моста повернуть налево, идти на окраину к Кургану Вечной Славы. От Кургана вернуться в д.Бовки.

Дневной переход: 30 км.

6-й день

д. Бовки - д. Воронино

Азимутом 312 идти к д.Трилесино. За деревней А215 через 1,5 км войти в смешанный лес, который пересекает дорогу узкой полосой. Дальше лес остается только с левой стороны. За д.Смолица А265 идти к д. Ветренка. В километре от д.Смолица на запад с правой стороны начинается смешанный лес. Дальше он узкой полосой пересекает дорогу. За лесом дорога идет по открытому полю. За д.Ветренка начинается крупный лесной массив. Лес почти полностью еловый. По мосту перейти р.Воронинку и войти в д.Воронино.

Дневной переход: 23 км.

7-й день

д. Воронино - д. Лудчицы

При выходе из Воронино пересечь шоссе Могилев - Гомель и по А237 идти 7 км до г.Быхова. По мосту перейти р.Днепр, войти в город, выйти на дорогу, ведущую к д.Лудчицы. Идти 4 км по открытому полю. По мосту перейти р.Рдицу. После подъема на возвышенность видна д.Лудчицы. Курган Славы находится за деревней в 2 км справа от шоссе.

Дневной переход: 19 км.

ЭКСКУРСИОННЫЕ ОБЪЕКТЫ

г.Чаусы. Основан в 1581г. Знак, установленный в честь освобождения города. Мемориальный комплекс погибшим воинам. Районный историко-краеведческий музей. Памятник героям гражданской и Великой Отечественной войн.

д.Осовец. Памятник землякам, погибшим в годы Великой Отечественной войны.

д.Доленщина. Через деревню партизанский полк «Тринадцать» выходил для диверсий на железной дороге Кричев - Могилев.

д.Заболотье. Памятник воинам-землякам.

д.Осиновка. Братская могила 500 советских воинов.

д.Быново. В 0,5 километрах от деревни похоронено 1950 советских воинов, погибших в боях на р.Проне.

д.Путьки. На берегу р.Прони древнее городище. В годы Великой Отечественной войны Путьковская высота была местом ожесточенных боев.

д.Дубасник. Уничтожена фашистами в 1943 г.

ст.Чаусы. В 1943 году станцию штурмовали партизаны полка «Тринадцать».

д.Кузьмичи. Памятник на братской могиле советских воинов.

д.Дужевка. Три памятника на могилах советских воинов. У деревни широкая пойма реки Прони называется «Долиной смерти» из-за того, что в годы Великой Отечественной войны здесь погибло очень много советских солдат при штурме высот у д.Дужевка. В 1942-43 г.г. в эту деревню часто наведывались партизаны отряда Зайцева.

д.Хоронев. Памятник советским воинам.

д.Лопатичи. Памятник советским воинам.

д.Лесная. Мемориальный музей истории битвы под Лесной в 1709 году. Памятники на месте битвы при Лесной. На гражданском кладбище находится памятник на могиле русских воинов, павших в битве под Лесной со шведами и памятник советским воинам, погибшим здесь в годы Великой Отечественной войны.

д.Рабовичи. Могила 147 советских воинов и Героя Советского Союза П.Т.Пономарева.

д.Долгий Мох. Два памятника советским воинам на братских могилах на гражданском кладбище.

д.Бовки. Место блокады карателями партизанского полка «Тринадцать».

д.Воронино. Памятник Герою Советского Союза Ф.Смолячкову.

г.Быхов. Основан в 1370 г. Краеведческий музей. Памятник советским воинам на братской могиле. Памятник пионеру-партизану Марату Козлову. В 3-х км от города между поймой Днепра и дорогой на д.Лудчицы в березовом лесу располагается большая группа (несколько десятков) курганов-могильников. Краеведческий музей. Братская могила советских воинов и партизан. Замок. Могила Героя

Советского Союза А.И.Солодышева. Мемориальная доска в честь воинов-освободителей. Памятник на братской могиле советских воинов и партизан. Памятник 17 в. - здание бывшей синагоги. Троицкая церковь (19 в).

д.Лудчицы. Курган Славы, древние курганы. Музей оевой славы Лудчицкой СШ.

МАРШРУТ №30

(пешеходный, протяженность 130 км)

**Переможник-Быново-Робцы-Ракшино-Головичи-Будино-Путьки-
Чаусы-Голочево**

1-й день

ст. Переможник - д. Быново

Из Могилева дизель-поездом доехать до станции Переможник. От станции по проселочной дороге идти в северо-восточном направлении, через 2 км подойти к д.Светозерье. От деревни идти в северном направлении к д.Прилесье. Пройдя Прилесье, пересечь асфальтовую дорогу Могилев - Чаусы и через 5 км выйти к д.Гатища. В 4 км от деревни, не доходя д.Чигриновка, на берегу озера можно организовать ночлег.

Дневной переход: 18 км.

2-й день

д. Быново - д.Робцы

Двигаться по грунтовой дороге в северо-западном направлении. Через 3 км дорога уходит налево. Продолжить движение по лесной узкой дорожке и через 2 км выйти к небольшой речушке. Перейти по бревну ручей. Далее продолжить движение по кромке леса и через 3 км пересечь грунтовую дорогу. Сразу за дорогой перейти через р.Вербовка и выйти к д.Вербовка. От деревни по грунтовой дороге идти строго на север и выйти к д.Робцы, пройдя д.Каменка и Каменскую Гору. В полутора километрах от д. Робцы на берегу р.Проня можно организовать бивак.

Дневной переход: 20 км.

3-й день

д. Робцы - д. Ракшино

Двигаться в северо-восточном направлении по грунтовой дороге. Через 3 км пересечь линию ЛЭП. Далее продолжить движение по полевой дороге к городскому поселку Рясна. Продолжить движение в северо-восточном направлении. Пройти д. Горлово и д. Бабинки. Через 5 км выйти к небольшому озеру у д. Ракшино.

Дневной переход: 20 км.

4-й день

д. Ракшино - д. Головичи

От озера двигаться в западном направлении по лесной тропинке к д. Буденовка. От деревни идти в южном направлении в сторону д. Панеча. От д. Панеча по грунтовой дороге выйти к р. Проня. Перейти реку вброд и выйти к д. Головичи. Отойдя от деревни 1 км, на берегу реки остановиться на ночлег.

Дневной переход: 22 км.

5-й день

д. Головичи - д. Будино

Двигаться в южном направлении вниз по течению р. Проня. Перейти небольшую р. Шиповка. Продолжить движение вдоль реки. Пересечь автостраду Могилев-Мстиславль и подойти к д. Будино. Пройти деревню и через 2 км на берегу р. Проня остановиться на ночлег.

Дневной переход: 12 км.

6-й день

д. Будино - д. Путьки

Идти в южном направлении вниз по р. Проня. Через 8 км выйти к д. Селец, пересечь небольшой ручей и выйти в направлении д. Скварск. От деревни по грунтовой дороге выйти к д. Прилеповка и д. Путьки. Ниже д. Путьки на р. Проня остановиться на ночлег.

Дневной переход 22 км.

7-й день
д. Путьки - д. Голочево

От д. Путьки идти по асфальтовой дороге 8 км к д. Бася. Прейти по мосту реку и через 500 метров выйти к г. Чаусы. От г. Чаусы по полевой дороге идти к д. Голочево.

Дневной переход: 16 км.

ЭКСКУРСИОННЫЕ ОБЪЕКТЫ

г. Чаусы. Основан в 1581г. Знак, установленный в честь освобождения города. Мемориальный комплекс погибшим воинам. Районный историко-краеведческий музей. Памятник героям гражданской и Великой Отечественной войны. Музей Л.Е.Маневича.

д. Будино. В этих местах в 1944 г. началась белорусская наступательная операция «Багратион».

д. Селец. Братская могила воинов, погибших при освобождении деревни в годы Великой Отечественной войны.

д. Скварск. Памятник на братской могиле воинов, павших за освобождение деревни в годы Великой Отечественной войны.

д. Голочево. Обелиск в память воинам-землякам и партизанам, погибшим в годы Великой Отечественной войны.

д. Быново. В 0,5 км на запад от деревни мемориальное кладбище, на котором похоронены 1582 воина, погибших в боях на р. Проне, Герой Советского Союза Д.Б.Мамонтов.

МАРШРУТ №31

(пешеходный, протяженность 64 км)

Речки-Лужки-Селище-Толпечицы-Личинка-Затишье-Новоселки-
Вишов-Княжицы-Горяны

1-й день
д. Речки - д. Новоселки

От д. Речки идти в направлении д. Лужки. По пути следования преодолеть мелиоративный канал. От д. Лужки двигаться по насыпной песчаной дороге к д. Селище. От Селища выйти на дорогу Могилев - Толпечицы, покрытие гравийное. В 400-600 метрах от д. Толпечицы –

небольшой сосновый лес. Идти в направлении д.Личинка к д. Затишье. Место ночлега на р.Вабич восточнее д.Сурды 800-900 м.
Дневной переход: 26 км.

2-й день
р. Вабич - д. Вишов

От р.Вабич по холмистой местности с небольшими пролесками выйти на шоссе Головчин - Вишов и идти в южном направлении к д.Вишов. От деревни продолжить движение по шоссе Могилев - Минск в сторону д.Княжицы. Ночлег в лесном массиве недалеко от д.Княжицы.

Дневной переход: 20 км.

3-й день
д. Княжицы - д. Речки

Идти по шоссе Белыничи - Могилев в сторону Могилева, по мосту перейти р.Лаква и повернуть налево на гравийную дорогу, ведущую к д.Ильинка, затем д.Жуково. От деревни Жуково идти в северо-западном направлении к д.Заболотье, затем в северном к д.Горяны. От д.Горяны идти в северном направлении, выйти к шоссе и повернуть направо. Идти до д.Речки.

Дневной переход: 18 км.

ЭКСКУРСИОННЫЕ ОБЪЕКТЫ

д.Толпечицы. Могила неизвестного солдата.

д.Затишье. В лесу у деревни захоронение семьи Гиро – участников подпольной деятельности в годы Великой Отечественной войны.

д.Вишов. Две братские могилы воинов, погибших в годы Великой Отечественной войны. Стела в честь земляков, погибших на фронтах и в партизанской борьбе.

д.Княжицы. Братская могила советских воинов, погибших при освобождении деревни.

д.Горяны. Обелиск на братской могиле более 300 мирных жителей деревни сожженных немецко-фашистскими захватчиками в 1943 г.

МАРШРУТ №32

(пешеходный, протяженность 54 км)

Кричев-Лобковичи-оз.Плешино-Ермаковка-Бережистое-Кричев

1-й день

г. Кричев - д. Лобковичи

От Кричевского железнодорожного вокзала идти по шоссе в сторону г.Мстиславля в северном направлении 13 км. Повернуть на д.Лобковичи. Идти через деревню в направлении места отдыха «Борок» (1 км). В 200 метрах от р. Сож можно организовать бивак.

Дневной переход: 14 км.

2-й день

д. Лобковичи - д. Плешино

Идти в западном направлении по проселочной дороге, выйти к юго-западной окраине д.Кашаны. За деревней продолжить движение в том же направлении, выйти к д.Пелешино. Ночлег организовать на берегу оз.Плешино.

Дневной переход: 14 км.

3-й день

оз. Плешино - д. Бережистое

Выйти из д. Пелешино в южном направлении. Через 2 км пересечь железную дорогу и продолжить движение в юго-западном направлении до д.Ермаковка. Пройдя деревню, повернуть налево, пройти по мосту р.Рышты и продолжить движение по шоссе в юго-западном направлении в сторону д.Бережистое, минуя д.Низки. Ночлег в лесном массиве у д.Бережистое.

Дневной переход: 16 км.

4-й день

д.Бережистое - д.Лобковичи

Выйти из лесного массива в северо-восточном направлении, дойти до шоссе и повернуть направо. Далее двигаться в юго-восточном

направлении от д.Бережистое до г.Кричева, минуя д.Ивановка.

Дневной переход: 10 км.

ЭКСКУРСИОННЫЕ ОБЪЕКТЫ

оз.Плещино. Площадь 1,5 км. Вода прозрачная. Возможна рыбная ловля.

д.Лобковичи. Памятник землякам, погибшим в годы Великой Отечественной войны.

г.Кричев. Городище Замковая Гора. Николаевская церковь (памятник архитектуры 19в.). Дворец Потемкина (памятник архитектуры 18 в.). Экологический микрозаказник. Почтовая станция (памятник архитектуры 19 в.). Братские могилы советских воинов. Курган Славы. Мемориальная доска в честь воинов-освободителей. Памятник подпольщикам. Памятник советским военнопленным. Родина Героя Советского Союза А.Я.Смолякова.

МАРШРУТ №33

(пешеходный, протяженность 52 км)

Кричев-Прудок - Святой колодец - Красная Буда-Прохоровка-Дяговичи-Кричев.

1-й день

г. Кричев - д. Прудок

От автостанции г.Кричева идти в северо-восточном направлении по трассе Москва - Ивацевичи до поворота на д.Прудок. Далее два километра по грунтовой дороге до памятника подпольщикам Лузенину и Окаемову. Ночевка на берегу Черного озера (300 метров от памятника в южном направлении).

Дневной переход: 4 км.

2-й день

д. Прудок - Святой колодец

Через д.Прудок в западном направлении выйти на дорогу Каменка - Кричев, пересечь ее и по проселочной дороге выйти в район Святого колодца (2 км).

Дневной переход: 5 км.

3-й день

Святой колодец - Серебряный ручей

По проселочной дороге выйти в район асфальто-бетонного завода (2,5 км). Оттуда по трассе Москва - Ивацевичи двигаться до указателя Красная Буда. Пройти деревню, Краснобудское озеро и двигаться в западном направлении к поселку Серебряный ручей.

Дневной переход: 15 км.

4-й день

Серебряный ручей - д. Дяговичи

По шоссе двигаться к д.Дяговичи. Ночлег в лесном массиве.

Дневной переход: 12 км.

5-й день

д. Дяговичи - г. Кричев

Дорога пролегает по лесному массиву и полуоткрытому пространству строго в западном направлении. Переправа через р.Сож в районе производственного республиканского унитарного предприятия «Кричевцементношифер». Выход на железнодорожный вокзал через территорию цементного завода. В западном направлении (500 метров от дороги) находится памятник летчику Дашкину. Подход к памятнику по тропинке по территории карьера.

Дневной переход: 16 км.

ЭКСКУРСИОННЫЕ ОБЪЕКТЫ

г.Кричев. Городище Замковая Гора. Николаевская церковь(памятник архитектуры 19 в.). Дворец Потемкина (памятник архитектуры 18 в.). Экологический микрозаказник. Почтовая станция (памятник архитектуры 19 ст.) Братские могилы советских воинов. Курган Славы. Мемориальная доска в честь воинов-освободителей. Памятник подпольщикам. Памятник советским военнопленным. Родина Героя Советского Союза А.Я.Смолякова.

д.Прудок. памятник Лузенину и Окаемому – артистам, подпольщикам, расстрелянным возле д.Прудок в годы Великой

Отечественной войны вместе с другими военнопленными Кричевского концлагеря.

Святой колодец. Место, где до 18 в. находилась действующая церковь. По легенде местных жителей ушла под воду, на ее месте осталась криница с чистой, целебной водой.

Черное озеро. Одно из самых глубоких озер в Беларуси. Название получило от цвета воды.

д.Красная Буда. Памятник жертвам фашизма.

д.Дяговичи. Памятник землякам, погибшим в годы Великой Отечественной войны.

МАРШРУТ №34

(пешеходный, протяженность 55 км)

Горбовичи-Чаусы-Заболотье-Темровичи -Васьковичи-Горбовичи

1-й день

д. Горбовичи - д. Васьковичи

От д.Горбовичи идти в восточном направлении вдоль железной дороги, затем по мосту через р.Реста, далее по асфальтовой дороге до д.Самулки. По хорошо укатанной проселочной дороге выйти к д.Благовичи. Дорога проходит вдоль искусственного озера, на берегу которого стоит церковь. Продолжить движение в том же направлении к г.Чаусы.

Дневной переход: 18 км.

2-й день

г. Чаусы - д. Васьковичи

В северо-западном направлении по проселочной дороге продолжить движение в сторону д.Заболотье (пригород г.Чаусы). По пересеченной местности выйти к д.Каменка. По пути, справа около озера, можно организовать привал. Далее продолжить движение в северо-западном направлении до д. Темровичи (4 км). Повернуть на запад и идти до д.Васьковичи. Асфальтовая дорога проходит через лес к деревне, на окраине которой имеется удобное место для организации бивака.

Дневной переход: 22 км.

3-й день

д. Васьковичи - д. Горбовичи

Через лес, минуя открытое пространство, в юго-западном направлении двигаться в сторону д.Горбовичи. По правую сторону от дороги находится водохранилище. Маршрут заканчивается в д.Горбовичи. Здесь находится железнодорожная станция Реста. Направление движения поездов Могилев - Кричев.

Дневной переход: 15 км.

ЭКСКУРСИОННЫЕ ОБЪЕКТЫ

д.Горбовичи. Историко-краеведческий музей Горбовичской СШ-сада. Памятник и братская могила 11 воинов 139-й стрелковой дивизии и летчика 49-го истребительного авиаполка.

д.Самулки. Памятный знак в честь воинов советских воинов. Памятник и братская могила советских воинов, в которой захоронены воины 139-й стрелковой дивизии.

д.Благовичи. Православная церковь. Братская могила советских воинов и партизана полка «Тринадцать» Демидова И.И.

г.Чаусы. Районный краеведческий музей. Аллея воинов-интернационалистов, погибших в Афганистане. Могила борцов за Советскую власть. Братская могила советских воинов, партизан и жертв фашизма. Родина Кошеваровой-Рудневой В.А. - первой женщины, доктора медицинских наук России, Юркевича Л.Н. - белорусского и советского поэта.

д.Темровичи. Памятник и братская могила советских воинов. Обелиск на месте захоронения воинов 369-й стрелковой дивизии.

д.Красница. Братская могила 28 воинов 238-й и 369-й стрелковой дивизии (скульптурная композиция).

МАРШРУТ №35

(пешеходный, протяженность 45 км)

Дужевка-Ужжарь-Петуховка-Высокое-Антоновка-Головенчицы-Устье-Юшковичи-Кононовка-Пороевка-Дужевка

1-й день

д. Дужевка- д. Ужжарь - д. Петуховка - д. Высокое

Маршрут начинается от Дужевской СШ-сада в северном направлении вдоль реки Проня. Маршрут проходит по лесным и грунтовым дорогам. Ночлег можно организовать на правом берегу р.Проня на северо-восточной окраине д.Высокое. Имеется источник питьевой воды.

Дневной переход: 15 км.

2-й день

д. Высокое - д. Юшковичи

Идти 4 км в западном направлении до д. Антоновка. Маршрут проходит по равнинной местности по хорошо проходимым грунтовым и асфальтовым дорогам. На протяжении участка Головенчицы - Устье-Юшковичи хорошо просматривается искусственное водохранилище.

Дневной переход: 18 км.

3-й день

д. Юшковичи - д. Дужевка

Маршрут проходит по лесной местности. При подходе к конечному пункту следования маршрут проходит мимо красивой березовой рощи.

Дневной переход: 12 км.

ЭКСКУРСИОННЫЕ ОБЪЕКТЫ

д. Дужевка. Памятник и братская могила 125 воинов 38-го стрелкового полка 50-й армии. Стела на братской могиле 891 воина 38-го стрелкового корпуса 50-й армии. Обелиск на братской могиле 670 воинов 38-го корпуса.

д. Ужжарь. Стела на братской могиле 403 воинов 38-го стрелкового корпуса 50-й армии, погибших от ран в госпитале в 1944 г.

д.Петуховка. Обелиск на братской могиле 370 советских воинов и партизан.

д.Высокое. Стела на братской могиле 565 советских воинов. Городище - местное название Царские ворота (в 0,2 км на северо-востоке от деревни на правом берегу Прони).

д.Антоновка. Родился И.А.Аношкин - белорусский писатель, автор книг для детей, сатиры и юмора. Памятник на братской могиле 1148 воинов, погибших в годы Великой Отечественной войны. Плита на могиле советского воина Третьяка М.М.

д. Головенчицы. Памятник на братской могиле 97 советских воинов.

д. Юшковичи. Обелиск на братской могиле 70 советских воинов.

МАРШРУТ №36

(пешеходный, протяженность 57км)

Чаусы-Староселы-Путьки-Прилеповка-Быново-Осиновка-Кротки-Пухнава-Дедня-Будино-Радомля-Желивье-Чаусы

1-й день

г. Чаусы - д. Быново

Выйти из г.Чаусы в восточном направлении, идти по полевой дороге до д.Староселы. Далее лесными и проселочными дорогами до д.Путьки. Затем по шоссе до д.Прилеповка и д.Быново. Ночлег возле озера у деревни.

Дневной переход: 17 км.

2-й день

д. Быново - д. Дедня

От д.Быново по насыпной дороге в юго-восточном направлении идти 3 км до д.Осиновка. Затем по грунтовой дороге до д. Кротки, по лесной дороге до д.Пухнава и далее по насыпной дороге до д.Дедня. Ночевка на берегу р.Проня.

Дневной переход: 16 км.

3-й день

д. Дедня - д.Будино

От моста через р.Проня до д.Селец 4 км. Далее идти до д.Колесянка по полевой дороге, а затем до д.Будино. Ночлег на берегу р.Проня.

Дневной переход: 11 км.

4-й день

д. Будино - г.Чаусы

Из д.Будино до д.Радомля идти по песчаной дороге в юго-западном направлении 3 км. Продолжить движение по полевой дороге и далее через лес до д.Гиревцы. От д.Гиревцы до д.Желивье идти по проселочной дороге, затем автобусом доехать до г.Чаусы.

Дневной переход: 11 км.

ЭКСКУРСИОННЫЕ ОБЪЕКТЫ

г.Чаусы. Районный краеведческий музей. Аллея воинов-интернационалистов, погибших в Афганистане. Могила борцов за советскую власть. Братская могила советских воинов, партизан и жертв фашизма. Родина В.А.Кошеваровой–Рудневой - первой женщины-доктора медицинских наук России, Юркевича Л.Н. – белорусского и советского поэта.

р.Проня. 9 месяцев стоял фронт (1943-44 г.г.). На правом берегу видны хорошо сохранившаяся немецкая линия обороны.

д.Путьки. Музей боевой славы Путьковской СШ-сад.

д.Прилеповка. Памятный знак на р.Проня «Прилеповский плацдарм».

д.Быново. Мемориальный комплекс в лесу, в 0,5 км на западе от деревни. Захоронено 1582 воина 49-й армии 2-го Белорусского фронта, в том числе Герой Советского Союза Д.Б.Мамантов.

д.Осиновка. Памятник на братской могиле 492 советских воинов. Родина А.Н.Снигирева - доктора физико-математических наук.

д.Дедня. Обелиск на братской могиле 48 советских воинов и партизанки.

д.Селец. Стела на братской могиле 21 советского воина.

д.Будино. Стела на месте прорыва обороны противника в 1944г.

д.Радомля. Памятник на братской могиле 152 советских воинов. Памятник на братской могиле 115 воинам-землякам и партизанам, погибшим в годы Великой Отечественной войны.

д.Гиревцы. Стела на братской могиле 30 советских воинов. Стела на могиле жертв фашизма.

д. Желивье. Памятник на братской могиле 121 советского воина.

МАРШРУТ №37

(водный, протяженность 105км)

Селец-Лобковичи-Кричев-Охорь-Чериков

1-й день

р. Натопа - д. Лобковичи

Начало маршрута от моста через р. Натопа у д.Селец. Через 400-500 метров пути пройти под невысоким деревянным мостом через р.Натопа. Через 2 км выйти к руслу р.Сож. Через 3 часа пути на правом берегу начинается лес, в котором можно организовать ночлег.

Дневной переход: 30 км.

2-день

д. Лобковичи - д. Сокольничи

Далее по маршруту слева простирается долина р.Остер - левого притока р.Сож. Через 30 минут хода слева к реке подступает лес. Впереди дымятся трубы цементно-шиферного комбината г.Кричева. Пройти под железнодорожным и автомобильным мостами. Справа к реке подходят городские улицы. Пройдя Кричев напротив д.Сокольничи можно остановиться на ночлег.

Дневной переход: 35 км.

3-й день

д. Сокольничи - г. Чериков

Совершить 3-х км радиальный пешеходный выход к д.Сокольничи. Продолжить маршрут далее через д.Поклады, Игнатовка, Охорь. В 3-х км от д.Охорь - шоссе Кричев - Чериков. Справа русло р.Волчас,

впадающей в р.Сож, слева д.Гроново. Конечный пункт путешествия - г.Чериков. Причалиться у высокой террасы на правом берегу р.Сож.
Дневной переход: 40 км.

ЭКСКУРСИОННЫЕ ОБЪЕКТЫ

г.Кричев. Городище Замоквая Гора (поселение древних кричевлян). Николаевская церковь (памятник архитектуры 19в.). Дворец Потемкина (памятник архитектуры 18 в.). Экологический микрозаказник. Почтовая станция (памятник архитектуры 19в.) Братские могилы советских воинов. Курган Славы. Мемориальная доска в честь воинов-освободителей. Памятник подпольщикам. Памятник советским военнопленным. Родина Героя Советского Союза А.Я.Смолякова.

д.Лобковичи. Памятник землякам, погибшим в годы Великой Отечественной войны.

д.Сокольничи. Обелиск и орудие на месте героического подвига сержанта Н.В.Сиротина.

д.Гроново. Деревообрабатывающий завод.

г.Чериков. Стоянка первобытных людей каменного века. Краеведческий музей. Музей СШ №1 и СШ №2. Действующая православная церковь. Здание католического костела. Братская могила советских воинов и партизан. Памятник на братской могиле 253 жителей города и окрестных деревень, расстрелянных фашистами. Памятник 235 землякам, погибшим в годы Великой Отечественной войны.

МАРШРУТ №38

(пешеходный, протяженность 54 км)

Чериков-Латыщина-Глинь-Удога-Анютинно-Норки-Веремейки-Юдовка-Житнев-Громобой-Победа-Лобановка-Шароевка-Чериков

1-й день

г. Чериков - д.Анютинно

Выйти к объездной дороге Кричев - Могилев, повернуть налево и выйти в долину р.Удоги. У моста через реку повернуть направо и через 400 метров выйти к обелиску и братской могиле партизанам и мирным

жителям, расстрелянным в годы Великой Отечественной войны. Далее по тропинке идти на север к шоссе Чериков - Веремейки. Выйти в районе пос.Латыщина. Затем 5 км по шоссе к д.Глинь. Через 3 км выйти к д.Удога. В 2-х км от д.Удога расположена д.Анютино. Далее маршрут пролегает по автотрассе Чериков – Глинь - Веремейки. В полукилометре от кладбища повернуть налево и по хорошо протоптанной дороге подойти к роднику, рядом с которым ежегодно отмечается обрядовый праздник

Брызгун. Здесь можно организовать ночлег.

Дневной переход: 14 км.

2-й день

д. Анютино - д. Юдовка

Вернуться на трассу, повернуть налево и через 2 км выйти к д.Норки. Через 4 км от деревни выйти к д.Веремейки. От д.Веремейки маршрут пролегает на юго-восток по шоссе Веремейки – Лобановка - Чериков. Пройдя 2,5 км по лесу, повернуть налево и через 11,5 км выйти к д.Юдовка. Переправиться через р.Козел и выйти к большому плоскому кургану. В этом месте можно организовать ночлег.

Дневной переход: 18 км.

3-й день

д. Юдовка - г. Чериков

Вернуться на трассу, повернуть налево и, пройдя по мосту через р.Удогу, через 2,5 км справа выйти к свиноводческому комплексу «Светлый». Возвратиться на трассу, пересечь ее и лесной дорогой в восточном направлении выйти к деревне Громобой, расположенной в 1,5 км от комплекса. В 500 метрах восточнее деревни, в лесу, находится группа курганов. Далее лесной дорогой идти в южном направлении 1,5 км к д.Победа. Пройдя километр на юго-запад по насыпной дороге, выйти к д.Лобановка. От деревни идти в восточном направлении по старой проселочной дороге по пересеченной местности. Преодолеть вброд небольшую безымянную речушку, повернуть направо и двигать-

ся в направлении д.Шароевка. За деревней через 8 км по проселочной дороге выйти к г.Черикову.

Дневной переход: 22 км.

ЭКСКУРСИОННЫЕ ОБЪЕКТЫ

г.Чериков. Стоянка первобытных людей каменного века. Краеведческий музей. Музей СШ№1 и 2. Действующая православная церковь. Здание католического костела.

д.Глинь. Памятник воинам и партизанам, погибшим в годы Великой Отечественной войны.

д.Удога. Родина Героя Советского Союза Е.М.Николаенко - летчика испытателя, отличившегося в боях с японскими самураями на о.Хасане и р.Халхин-Гол.

д.Анютино. Могила Тяпина Д.Н., спасшего знамя 24-й Краснознаменной Самаро-Ульяновской дивизии.

д.Веремейки. Школьный музей боевой славы. Памятник и мемориальная плита на братской могиле советских воинов, погибших при прорыве немецких укреплений на р.Проня.

д.Юдовка. Парк, оставшийся от помещичьего усадебно-паркового ансамбля, основанного в конце 19 в. Городище каменного века.

д.Громобой. Курганная группа захоронений, названная местными жителями «Шведскими курганами».

д.Лобановка. Памятник на братской могиле советских воинов.

МАРШРУТ №39

(пешеходный, протяженность 42 км)

Шклов-Уланово-Троица-Староселье-Шклов

1-й день

г. Шклов - д. Троица

Выйти из г.Шклов в северо-западном направлении и по шоссе Шклов – Круглое, двигаться в направлении д.Уланово, минуя деревни Брус, Яблоново, Бол.Лотва. Через 2 км от д.Большая Лотва на развилке дорог повернуть направо и, пройдя еще 1,5 км, повернуть налево к

д.Уланово. Ночлег можно организовать в заповеднике на берегу р.Березовки. Имеется родник.

Дневной переход: 12 км.

2-й день

д. Уланово - д. Хатьково

От северо-восточной окраины д.Уланово идти по лесной дороге в северо-западном направлении к д.Тройца, в 3-х км от которой имеется озеро. От д.Тройца продолжить движение в сторону д.Староселье. В деревне, на развилке дорог, повернуть налево и продолжить движение по шоссе в сторону д.Хатьково.

Дневной переход: 18 км.

3-й день

д. Хатьково - д. Горка

От д.Хатьково идти в южном направлении к д.Щетинка, минуя д.Лидино. От д.Щетинка повернуть налево и через лесной массив выйти к д. Горка. Добраться до г.Шклов рейсовым автобусом по трассе Круглое -Шклов.

Дневной переход: 12 км.

ЭКСКУРСИОННЫЕ ОБЪЕКТЫ

г.Шклов. Историко-краеведческий музей. Спаса Преображенская церковь (конец 19 в). Памятник на братской могиле 152 советских воинов. Обелиск в честь воинов, которые погибли при освобождении города, а так же земляков, погибших в годы Великой Отечественной войны. Мемориальная доска в память рабочих льнозавода, погибших в годы Великой Отечественной войны. Памятник 150 рабочим бумажной фабрики, погибшим в годы Великой Отечественной войны. Городище.

д.Уланово. Могила юной партизанки Валентины Сидлеровой. Природный заказник.

д.Староселье. Краеведческий музей. Братская могила 110 советских воинов, погибших в боях за освобождение деревни. Могила комиссара партизанской бригады «Чекист» Ф.М.Седлецкого.

д.Хатьково. Мемориальная землянка.

МАРШРУТ №40

(пешеходный, протяженность 38 км)

Шклов-Путники-Слободка-Фащевка-Кривель-Шклов

1-й день

г. Шклов - д. Слободка

Выйти из г.Шклова в восточном направлении, перейти р.Днепр по мосту, через 1 км повернуть направо и идти по проселочной дороге в сторону д.Ходулы, далее к д.Путники. По мосту перейти водохранилище д.Путники и, продолжая движение в юго-восточном направлении, выйти к д.Заходы. От д.Заходы продолжить движение в восточном направлении по шоссе в сторону д.Слободка, минуя д.Башкировка и автомобильную трассу Орша - Могилев. Ночлег в лесном массиве у д.Слободка.

Дневной переход: 14 км.

2-й день

д. Слободка - д.Кривель

От д.Слободка идти в южном направлении к д.Фащевка. Посередине деревни повернуть направо и идти в сторону шоссе Орша - Могилев, пересечь шоссе и продолжить движение в западном направлении к д.Кривель.

Дневной переход: 11 км.

3-й день

д. Кривель - г. Шклов

От д.Кривель идти по лесной дороге в северо-западном направлении к д.Мал.Заречье, минуя д.Городок. Пройдя Малое Заречье, выйти к шоссе, повернуть налево, перейти р.Днепр по мосту, войти в г.Шклов.

Дневной переход: 13 км.

ЭКСКУРСИОННЫЕ ОБЪЕКТЫ

г.Шклов. Историко-краеведческий музей. Спасо Преображенская церковь (конец 19 в.). Памятник на братской могиле 152 советских

воинов. Обелиск в честь воинов, которые погибли при освобождении города, а так же земляков, погибших в годы Великой Отечественной войны. Мемориальная доска в память рабочих льнозавода, погибших в годы Великой Отечественной войны. Памятник 150 рабочим бумажной фабрики, погибшим в годы Великой Отечественной войны. Городище.

д.Кривель. Родина, дом - музей известного актера Петра Алейникова.

д.Путники. Место массового расстрела еврейского населения в годы Великой Отечественной войны.

д.Фащевка. Школьный историко-краеведческий музей. В 400 метрах от деревни на местном кладбище находится деревянная статуя рыцаря Циплициана, почитаемого католической церковью.

МАРШРУТ №41

(пешеходный, протяженность 34 км)

Шклов-Копысь-Левки-Александрия-Копысица-Бол.Межник-Мал.Межник-Богушовка -Слободка –Шклов

1-й день

г. Шклов – д.Копысь

Из г.Шклова подъехать на дизель-поезде до станции Копысь. Перейти железнодорожное полотно и двигаться в восточном направлении в сторону р.Днепр. Перейти Днепр по понтонному мосту и далее идти вверх по шоссе до Т-образного перекрестка. Повернуть налево, пройти д.Копысь. От северо-восточной окраины д.Копысь продолжить движение по шоссе в сторону д.Левки. Не доходя деревни с правой стороны в 3-х км от д.Копысь находится дом-музей Янки Купалы. Обрато в д.Копысь на берег Днепра вернуться той же дорогой. Ночлег на берегу р.Днепр.

Дневной переход: 8 км.

2-й день

д. Копысь – д.Богушовка

Перейти понтонный мост, выйти к д.Александрия, которая расположена между Днепром и железной дорогой. Из д.Александрия

выйти в северном направлении и продолжить движение по шоссе, идущему параллельно железной дороге до первого поворота налево, пересечь железнодорожное полотно и продолжить движение по гравийной дороге в северо-западном направлении к д.Копысица. Из д.Копысица выйти в юго-восточном направлении и продолжить движение по гравийной дороге через открытую местность. Через 2 км дорога выводит на шоссе. Повернуть налево, пройти 0,5 км до указателя на д.Бол.Межник. Повернуть направо, пройти деревню. Бол.Межник, затем Мал.Межник. Выйти из деревни в юго-западном направлении к д.Богушовка. Ночлег в лесном массиве около д.Богушовка.

Дневной переход: 14 км.

3-й день

д. Богушовка - г. Шклов

Из д.Богушовка выйти в юго-восточном направлении и продолжить движение по гравийной дороге. По мосту в районе д.Слободка перейти р.Березовка, пройти деревню и выйти на шоссе, которое через 2 км выходит к мосту через реку Тросенка. Пройти по мосту и далее продолжить движение по шоссе к г.Шклову.

Дневной переход: 12 км.

ЭКСКУРСИОННЫЕ ОБЪЕКТЫ

г.Шклов. Историко-краеведческий музей. Спасо-Преображенская церковь (конец 19 в.). Памятник на братской могиле 152 советских воинов. Обелиск в честь воинов, которые погибли при освобождении города, а также земляков, погибших в годы Великой Отечественной войны. Мемориальная доска в память рабочих льнозавода, погибших в годы Великой Отечественной войны. Памятник 150 рабочим бумажной фабрики, погибшим в годы Великой Отечественной войны. Городище.

д.Левки. Музей-усадьба Янки Купалы.

д.Александрия. Родина первого президента Беларуси А.Г.Лукашенко. Школьный краеведческий музей.

д.Копысь. Понтонный мост. Петровский вал.

Бол.Межник. Обелиск на братской могиле 96 воинов, погибших при освобождении деревни в годы Великой Отечественной войны.

Памятник 20 землякам, погибшим в годы Великой Отечественной войны.

Мал.Межник. Обелиск на могиле 2-х летчиков, погибших в воздушном бою над деревней.

д.Копысица. Обелиск на братской могиле 18 воинов, погибших при освобождении деревни в 1944 г.

МАРШРУТ №42

(велосипедный, протяженность 56 км.)

Кировск-Капустино-Барчицы-Добосна-ЖиличиПавловичи-Широкое-Мышковичи-Кировск

1-й день

г. Кировск - д. Добосна

Выехать из г.Кировск по шоссе Бобруйск - Могилев в сторону Могилева, доехать до указателя с правой стороны на д.Капустино. Повернуть и продолжить движение в сторону д. Барчицы. Из д.Барчицы выехать в южном направлении и продолжить движение в сторону д.Добосно. Ночлег в лесу у д.Нов.Добосно.

Дневной переход: 20 км.

2-й день

д. Н.Добосна - д. Широкое

Двигаться в направлении поселка Жиличи, минуя деревни Харлаповичи, Копачевка. Из д.Жиличи выехать в северо-западном направлении к д. Левковичи. За деревней повернуть налево и, двигаясь по шоссе в западном, затем в юго-западном направлении, доехать до д.Павловичи. Выехать из деревни в северном направлении, проехать мост через небольшую речушку, повернуть налево, доехать до д.Широкое. На правой стороне от дороги находится озеро. Здесь можно организовать бивак.

Дневной переход: 26 км.

3-й день
д. Широкое - г. Кировск

Продолжить движение в сторону п.Мышковичи, затем в г.Кировск.
Дневной переход: 10 км.

ЭКСКУРСИОННЫЕ ОБЪЕКТЫ

г.Кировск. Памятник на братской могиле советских воинов, партизан и жертв фашизма. Обелиск на могиле советского летчика. Памятник Кирову С.М.

д.Капустино. Братская могила 12 советских воинов и партизана Миролюбивога В.М.

д.Добосна. Памятник на братской могиле 11 советских воинов, погибших при освобождении деревни, и партизана 9-й Кировской бригады Ничипаренко.

пос.Жиличи. Дворцово-парковый ансамбль. Памятник 18-19 в.в. Памятник Мичурину В.И. и Тимирязеву К.А. Памятник преподавателям и студентам с/х техникума, погибшим в годы Великой Отечественной войны.

д.Копачевка. Могила воина-интернационалиста Ядловского А.А.

д.Левковичи. Памятник Дзержинскому Ф.Э. Обелиск на братской могиле 12 воинов, умерших от ран в 1944 г. Обелиск на братской могиле 20 советских воинов.

д.Павловичи. Неподалеку от деревни на левом берегу р.Ола в урочище Городок находится городище железного века, обнесенное высоким земляным валом. Памятник на братской могиле 44 советских воинов.

пос.Мышковичи. Центр СКП «Рассвет» им. К.П.Орловского. Бронзовый бюст бывшему председателю колхоза «Рассвет» К.П.Орловскому – Герою Советского Союза, Герою Социалистического труда. Братская могила советских воинов и партизан. Мемориал Победы в память 132 жителей деревень колхоза «Рассвет», погибших в годы советско-финляндской и Великой Отечественной войн. Братская могила 77 советских воинов, умерших от ран в полевом госпитале в 1944 г.

МАРШРУТ №43

(пешеходный, протяженность 57 км)

Кировск-Боровица-Скачок-Колбово-Чигиринка-Немки-Стайки-
Черемомир-Хвойница-Нов.Городок-Кировск

1-й день

г. Кировск - д. Колбово

Рейсовым автобусом из г. Кировска ехать в сторону г. Могилева до д. Скачок. Совершить экскурсию по экологической тропе, которая расположена за базовой школой. Дальнейшее направление до Перуновской поворотки, где в 1968 г. возведен Курган Славы. Продолжить движение по трассе и через 1 км повернуть направо в сторону д. Колбово. Ночлег можно организовать на берегу Чигиринского вдхр. В 1 км за деревней.

Дневной переход: 22 км.

2-й день

д. Колбово - д. Черемомир

Продолжить движение к д. Чигиринка. От Чигиринки идти по шоссе в юго-западном направлении до д. Немки. От деревни продолжить движение к д. Стайки. Из д. Стайки выйти в юго-западном направлении в сторону д. Черемомир и далее к д. Хвойница.

Дневной переход: 21 км.

3-й день

д. Черемомир - д. Скачек

За д. Хвойница продолжить движение в северо-западном направлении к д. Бересневка, повернуть налево, пройти по мосту небольшую речушку, выйти к д. Неговля. За деревней повернуть направо и продолжить движение в северо-западном направлении до Боровицы. Рейсовым автобусом вернуться в г. Кировск.

Дневной переход: 14 км.

ЭКСКУРСИОННЫЕ ОБЪЕКТЫ

г. Кировск. Памятник на братской могиле советских воинов,

партизан и жертв фашизма. Обелиск на могиле советского летчика. Памятник С.М.Кирову.

д.Хвойница. Обелиск на братской могиле советских воинов и партизан. Среди похороненных - Герой Советского Союза А.К.Шомин. Братская могила 25 мирных жителей, расстрелянных фашистами в мае 1944 г.

д.Боровица. Обелиск на братской могиле советских воинов и партизан.

д.Скачок. Экологическая тропа.

д.Колбово. Могилы партизан Сакадынца М.Р. и Сухоставцева В.И.

д.Чигиринка. Чигиринская ГЭС. Могила Никиты Минчукова, спасшего весной 1921 г. мост через р.Друть. Обелиск на братской могиле 14 партизан и советского воина И.П.Кудлай. Музей боевой и трудовой Славы Чигиринской СШ.

д.Стайки. Курганный могильник эпохи Киевской Руси на берегу р.Хмелинка, притока р.Друть. Обелиск на братской могиле советских воинов и партизан.

д.Зеленая Роща. Дубово-липовая аллея.

д.Немки. Могила подполковника П.С.Михайлова Прудовое хозяйство, посадка редких растений – памятник природы республиканского значения.

д.Черемомир. Могила воина-фельдшера Ф.М.Ананича. Безымянная могила советского летчика.

МАРШРУТ №44

(пешеходный, протяженность 48 км)

Кировск-Пацева Слобода-Козуличи-Курганы-Любоници-Любоничское озеро-оз.Березовое-Морховичи-Гута-Думановщина-Столпище-Букино-Кировск

1-й день

г. Кировск - д. Любоници

Выйти из Кировска в северо-западном направлении в сторону д.Пацева Слобода, пройти Селищское озеро. Из д.П.Слобода выйти в юго-западном направлении, через 3 км выйти к перекрестку дорог и

продолжить движение в западном направлении через д.Козуличи, д.Курганы к д.Любоничи. Любоничское лесничество с левой стороны. На расстоянии 1,5 км от деревни находится Любоничское озеро. Здесь удобное место для ночлега.

Дневной переход: 20 км.

2-й день

д. Любоничи - оз. Березовое

От Любоничского озера через 1 км выйти к д.Морховичи, продолжить движение в южном направлении, выйти на кольцевую дорогу вокруг г.Бобруйска. Продолжить движение на юго-запад по проселочной дороге в сторону д.Гута, а затем в юго-восточном направлении до оз. Березовое.

Дневной переход: 8 км.

3-й день

оз. Березовое - г. Кировск

От оз.Березовое продолжить движение по шоссе на юго-восток. Пройти д. Думановщина, повернуть на север. Через 1 км на развилке дорог повернуть направо и продолжить движение по лесной дороге в сторону кольцевой г.Бобруйка. На кольцевой повернуть направо, через 1,5 км повернуть налево и идти к д. Столпище, минуя д.Подречье. Далее продолжить движение до д.Букино, затем по трассе Бобруйс - Могилев в г.Кировск.

Дневной переход: 20 км.

ЭКСКУРСИОННЫЕ ОБЪЕКТЫ

г.Кировск. Памятник на братской могиле советских воинов, партизан и жертв фашизма. Обелиск на могиле советского летчика. Памятник С.М.Кирову.

д.Пацева Слобода. Памятник на братской могиле 63 воинов, погибших при освобождении деревни.

д.Козуличи. Памятник на братской могиле 318-и мирных жителей, уничтоженных фашистами в 1942 году.

д.Любоничи. Могила жертв фашизма. Обелиск в честь памяти мирных жителей окрестных деревень Кировского и Кличевского

районов, уничтоженных фашистами в 1942 году в Любоничском лесничестве. Обелиск на могиле капитана Красной Армии, погибшего в 1941 году. Памятник на братской могиле советских воинов и партизан, погибших в бою за перевоз на р.Березина.

д.Столпище. Обелиск на братской могиле советских воинов и партизан. Могила И.Ф. Петруши, матроса крейсера «Аврора». Памятник С.М.Кирову.

д.Букино. Мемориальная плита на братской могиле советских воинов.

МАРШРУТ №45

(пешеходный, протяженность 50 км)

**Хотимск-Горня-Осинка-Жастково-Дегтяревка-Свободный Труд-
Вьюково-Михайловский-Варваровка-Хотимск**

1-й день

г.п. Хотимск - д. Осинка

Выйти из г.Хотимск в южном направлении. Двигаться по шоссе до д.Горня. В 1 км от д.Горня у обочины дороги Хотимск - Сураж находится памятник погибшим воинам 112-го горнокавалерийского полка 13-й армии. Пройдя от памятника 1 км, выйти к границе Беларуси и России. Не переходя границу, повернуть направо и через 500 м выйти к д.Осинка. Здесь, на окраине соснового леса удобное место для бивака. Деревня Осинка расположена вдоль р.Осинки, которая разделяет Республику Беларусь и Россию.

Дневной переход: 15 км.

2-й день

д. Осинка – д. Крутояр

Перейти р. Осинка и через 40 минут выйти к д.Жастково. На выходе из деревни вновь перейти р.Осинка. На краю деревни, на небольшом возвышении, будет видна старая ветряная мельница. От д.Жастково двигаться в юго-восточном направлении. Через 2 часа покажется д.Дегтяревка и р.Ипать. Дальше дорога поворачивает на

юго-запад. Минуя п.Мельников, пройдя 1-1,5 км, выйти на берег р.Ипуть. На развилке повернуть налево. Здесь находится братская могила. На берегу р.Ипуть, в месте впадения в нее р. Осинка организовать ночлег.

Дневной переход: 10 км.

3-й день

д. Крутояр - р. Витава

Двигаться в северо-восточном направлении по шоссе. Минуя д.Дегтяревка, перейти мост через р.Витава. В 2-х км от моста – д.Вьюково. Выйти из деревни в северо-западном направлении и идти по проселочной дороге до развилки дорог. Повернуть налево и выйти к р.Витава в районе д.Николаевка. Лагерь можно разбить на левом берегу р.Витава, немного выше места ее пересечения с проселочной дорогой.

Дневной переход: 11 км.

4-й день

р. Витава - г.п. Хотимск

Идти в северном направлении вдоль р.Витава до д.Михайловский. Затем в том же направлении к г.п.Хотимск, минуя д.Варваровка.

Дневной переход: 14 км.

ЭКСКУРСИОННЫЕ ОБЪЕКТЫ

г.п.Хотимск. Льнозавод. Обелиск на братской могиле (территория льнозавода) 800 мирных жителей Хотимска и окрестных деревень, расстрелянных фашистами. Братская могила советских воинов и партизан. Мемориальная доска в честь воинов–освободителей. Памятник землякам. Памятник освобождения. Памятник партизанам. Троицкая церковь.

д.Горня. В 2-х км от деревни памятник погибшим воинам 112-го горно-кавалерийского полка 13-й армии.

п.Мельников. Братская могила советских воинов.

д.Николаевка. Памятник в виде одиноко стоящей печи на месте сожженной д.Витава вместе с ее жителями.

д.Варваровка. Памятник воинам-землякам.

МАРШРУТ №46

(пешеходный, протяженность 47 км)

Хотимск-Варваровка-Горня-Осинка-Дубровка-Юзефка-Беседовичи

1-й день

г.п. Хотимск - д. Горня

От Хотимского льнозавода подняться на гору, слева навесы для складирования льнотресты, направо - асфальтированная дорога на д.Беседовичи. Продолжить движение прямо мимо указателя «Граница РФ-14 км». По ходу движения в 6 км от Хотимска слева от шоссе – д.Варваровка. За деревней продолжить движение по шоссе до д.Горня. Весь путь проходит по лесному массиву и только у деревни Горня дорога проходит по открытому пространству. В километре от деревни в лесном массиве у дороги - памятник погибшим воинам 112-го горно-кавалерийского полка 13-й армии. Пройдя по шоссе дальше 1 км, выйти к границе Беларуси и России. Слева, в 300-х метрах, протекает река Осинка. Здесь можно организовать ночлег.

Дневной переход: 14 км.

2-й день

р. Осинка - д. Гута

Идти в юго-западном направлении по лесной дороге. Через 3 км выйти к полю, где раньше находилась д.Гнилушка. Пройдя поле, затем лесной массив, выйти к искусственному озеру, затем к д.Дубровка. От д.Дубровка идти в направлении г.п.Хотимска и через 2 км повернуть налево на лесную дорогу, которая через 2 км выводит к полю, на котором на месте сожженной деревни Гута стоит памятник партизанам. В урочище Хутор Прусы можно увидеть остатки партизанских землянок. Лагерь разбить на краю поля около ручья.

Дневной переход: 14 км.

2-й день

Урочище Гута - Хотимск

Вернуться по лесной дороге на шоссе Хотимск-Батаево и идти в направлении г.п.Хотимска. Перейти по мосту через р.Сплавень, берега которой заболочены. Далее двигаться по шоссе через урочище

Михалинский Кордон до выхода из лесного массива. Выйдя из леса, повернуть направо и идти вдоль леса, затем дорога углубляется в лес. Через 800 м выйти к Святому озеру. Берега заболочены. Вернуться вновь на шоссе Батаево-Хотимск и идти по нему на северо-восток к д.Юзефовка, затем к г.п.Хотимск через д.Беседовичи. Пройдя от д.Беседовичи 1 км, выйти к лесному массиву, повернуть налево. В 150 м от поворота слева расположены древние курганы. Пройдя мимо курганов, выйти к льнозаводу, войти в г.п.Хотимск.

Дневной переход: 19 км.

ЭКСКУРСИОННЫЕ ОБЪЕКТЫ

г.п.Хотимск. Обелиск на братской могиле (территория льнозавода) 800 мирных жителей Хотимска и окрестных деревень, расстрелянных фашистами. Братская могила советских воинов и партизан. Мемориальная доска в честь воинов-освободителей. Памятник землякам. Памятник освобождения. Памятник партизанам. Троицкая церковь.

д.Горня. В 2-х км от деревни памятник погибшим воинам 112-го горно-кавалерийского полка 13-й армии.

д.Варваровка. Памятник воинам-землякам.

д.Гута. Сожжена фашистами в 1943 году и не была восстановлена. Памятник партизанам С.В. Якубовскому и Н.Собакину.

Святое озеро. Площадь около 10 га, средняя глубина 2,5 м. По своему образованию озеро карстового типа. Отложения представлены сопропелями (ценное химическое сырье не добывается).

д.Юзефка. Памятник землякам, павшим на фронтах Великой Отечественной войны. Асфальтовый завод.

д.Беседовичи. Памятник 129 жителям деревни, погибшим в годы Великой Отечественной войны. Родина известного государственного деятеля Н.З.Сурто, генерал-майора Я.С.Шарабурко, генерал-майора Дроздова, Кавалера ордена Славы трех степеней Лупикова. Курганные захоронения.

МАРШРУТ №47

(пешеходный, протяженность 41 км)

Горки-Зайцево-Староселье-Сафоново-Ленино-Горки

1-й день

г. Горки - д. Чашники

Идти в северо-западном направлении к д.Макаровка. Пройдя 7 км, двигаться западней и, пройдя 3 км, выйти к д.Зайцево. Далее дорога проходит по пересеченной местности 6 км в северном направлении до д. Чашники. На берегу р.Копылка можно разбить бивак.

Дневной переход: 16 км.

2-й день

д. Чашники - д. Староселье

Идти по шоссе в северо-западном направлении. Через 1,5 км на развилке дорог повернуть направо и идти в сторону д. Стефаново, минуя д.Андеколово и Луки. От д.Стефаново продолжить движение к д.Староселье.

Дневной переход: 18 км

3-й день

д. Стефаново - п. Ленино -г. Горки

Двигаться в северном направлении и через 2 км выйти к д.Сафоново, затем, продвигаясь в западном направлении, выйти к д.Моисеево. Продолжить движение в юго-западном направлении и выйти к п.Ленино. Из п.Ленино возвратиться в г.Горки рейсовым автобусом.

Дневной переход: 7 км.

ЭКСКУРСИОННЫЕ ОБЪЕКТЫ

г.Горки. Братская могила подпольщиков и жертв фашизма. Обелиск на братской могиле советских воинов. Братская могила продотрядовцев. В 0,8 км в урочище Белый Ручей находится памятник на братской могиле 2 тысяч мирных жителей, расстрелянных

фашистами. Гранитная плита на могиле 300 военнопленных. Памятник жертвам Великой Отечественной войны. Церковь (19 в).

д.Зайцево. Родина Маршала Советского Союза, дважды Героя Советского Союза И.И.Якубовского.

д.Староселье. Памятник на братской могиле 357 советских воинов.

д.Стефаново. Братская могила 488 советских воинов. Среди захороненных - воины 1-й польской дивизии им. Т.Костюшко, французский летчик М.Бон.

п.Ленино. Мемориальный комплекс советско-польского боевого содружества. Братская могила советских и польских воинов. В 1 км на западе от поселка находится могила неизвестных советских и польских воинов.

МАРШРУТ №48

(пешеходный, протяженность 40 км)

Могилев-Воронино-Прибор-автокемпинг-Никоновичи-Радьков-Воронино

1-й день

г. Могилев - автокемпинг

Автобусом добраться до п.Воронино. От поселка идти А180 вдоль дороги на г.Гомель. Через 1,5 часа выйти к домику лесника. Далее, пройдя 1 км, около шоссе - памятник разведчику партизанского отряда Д.Е. Быченкову. От памятника повернуть в лес А260 и через 300-400 м – могила Быченкова. Через 2 км д.Прибор. Не заходя в деревню, идти вниз по течению р.Днепр. Через 1 км выйти к д.Стар.Трасна, еще через 2 км, идя в том же направлении, выйти к охотничьему домику. Здесь можно остановиться на ночлег.

Дневной переход: 12 км.

2-й день

автокемпинг - д. Радьков

От автокемпинга пройти А60 500 метров, войти в лес. Через час выйти на Гомельское шоссе. Впереди д.Никоновичи. Не заходя в дерев-

ню, подойти к памятнику Герою Советского Союза Ф.А.Смолячкову. От памятника взять А20. Идти по проселочной дороге. Справа находится небольшая деревня Подгорье. Затем идти лесом А60, выйти к д.Радьков.

Дневной переход: 12 км.

3-й день

д. Радьков - д. Воронино

Выйти из д.Радьков А340. Перейти по мосту через р. Ухлясть, затем идти вдоль мелиоративных каналов 3 км. Справа остается д.Смолица. Идти по шоссе Бовки - Быхов. Дойдя до шоссе, идти в сторону г.Быхова до д.Воронино. Автобусом доехать до г.Быхова, далее дизель-поездом до г.Могилева.

Дневной переход: 16 км.

ЭКСКУРСИОННЫЕ ОБЪЕКТЫ

д.Никоновичи. Памятник Герою Советского Союза Ф.А.Смолячкову.

п.Воронино. Курганный могильник (памятник эпохи Киевской Руси). Стела в честь памяти 180 воинов-земляков, погибших на фронтах Великой Отечественной войны и в партизанской борьбе.

д.Никоновичи. Памятник на братской могиле советских воинов и партизан. Обелиск в честь 163 жителей деревни, погибших на фронтах Великой Отечественной войны и в партизанской войнах.

Красная Слобода. Памятник на братской могиле 880 советских воинов. Стела в честь памяти 191 земляка, погибших, на фронтах Великой Отечественной и в партизанской войнах.

МАРШРУТ №49

(пешеходный, протяженность 36 км)

Могилев – Светиловичи – Студенки – Красное – Снытки – Прибор -
Малиновка - Техтин - Осман-Касаево – Пильшичи – Городище – Друть

1-й день

г. Могилев - р. Друть

Рейсовым автобусом Могилев - Бельниччи ехать до остановки

Светиловичи. От остановки двигаться вдоль дороги на запад 1 км, повернуть налево около указателя «Колхоз Заслонова». Продолжить движение на юго-запад по шоссе 2 км до д.Студенка. От деревни пройти 300 метров по лесной дороге, повернуть на запад и через 3 км выйти из леса к пойме р.Друть. По проселочной дороге двигаться на запад к броду через р.Друть (глубина 60 см). Ночлег на краю леса, примыкающего к детскому оздоровительному центру «Возрождение». В 100 метрах от леса имеется облагороженный родник.

Дневной переход: 13 км.

2-й день

р. Друть - д. Угольщина

Двигаться на запад по проселочной дороге до д.Прибор, затем в южном направлении через 2 км выйти к д. Малиновка, а еще через 1 км к д.Техтин. Продолжить движение по шоссейной дороге до д.Угольщина. Ночлег в 2 км от памятника О.Касаеву, слева по ходу от дороги на излучине р.Малыш.

Дневной переход: 5 км.

3-й день

р. Малыш – г. Могилев

Двигаться вдоль дороги по указателю ст.Друть 13 км. В 3-х км от ст.Друть поворачиваем налево к д.Городище. Через 1 км выйти к памятнику. Продолжить движение по шоссе Бельниччи - Друть до железнодорожной станции. Дизель-поездом Осиповичи-Могилев добраться до г.Могилев.

Дневной переход: 17 км.

ЭКСКУРСИОННЫЕ ОБЪЕКТЫ

д.Красное. Мемориальный комплекс жертвам фашизма. Курганы эпохи Киевской Руси. Мемориальный комплекс жителям д.Стефаново.

д.Прибор. Памятник воинам, погибшим в годы Великой Отечественной войны. Курганные могильники эпохи Киевской Руси.

д.Малиновка. Памятник на братской могиле советских воинов и партизан.

д.Техтин. Обелиск на братской могиле 8 партизан. Обелиск в честь

памяти 434 земляков, погибших в годы Великой Отечественной войны. Родина Бельницкого-Бирули. Стоянка, курганный могильник.

д.Угольщина. Обелиск на могиле партизана П.Г.Волкова. Курганные могильники. Обелиск О.Касаеву на месте первой партизанской землянки.

д.Городище. Памятник воссоединения Красной Армии и партизанского отряда в 1944 году. Полевой военный аэродром.

МАРШРУТ №50

(пешеходный, протяженность 40 км)

Могилев-Ямница-Михалево-Вендриж-Гуслище-Буйничи-Могилев

1-й день

г. Могилев – д. Вендорож

Дизель-поездом Могилев - Осиповичи доехать до ст.Голынец. От станции двигаться в северо-западном направлении через лесной массив, пересечь гравийную дорогу, выйти к железобетонному мосту через р.Лахву и продолжить движение в том же направлении к д.Ямница. От д.Ямница А300 выйти к д.Дубинка, затем от д.Дубинка А190 идти к д.Вендорож, минуя д.Масальщина.

Дневной переход: 18 км.

2-й день

д. Вендорож - д. Гуслище

Выйти из д.Вендорож по шоссе в юго-восточном направлении до ст.Вендриж. Перейти железнодорожное полотно и продолжить движение А100 к д.Гуслище.

Дневной переход: 12 км.

3-й день

д. Гуслище - д. Буйничи

С восточной окраины д.Гуслище выйти к развилке дорог. Идти по дороге А70 до д.Тумановка. На окраине деревни повернуть направо

и продолжить движение в юго-восточном направлении, пересечь железнодорожное полотно, повернуть налево и выйти к д.Буйничи.

Дневной переход: 10 км.

ЭКСКУРСИОННЫЕ ОБЪЕКТЫ

д.Буйничи. Поле солдатской славы. Памятный знак писателю К.Симонову. Обелиск на братской могиле 61 советского воина.

д.Вендорж. Обелиск на братской могиле 60 советских воинов. Стела на братской могиле 100 жителей деревни, расстрелянных фашистами.

д.Гуслице. На северо-востоке в 0,5 км курганный могильник. Могила партизанки А.М. Зайцевой Памятник в честь 115 земляков, погибших в годы Великой Отечественной войны.

д.Барсуки. Обелиск на братской могиле 100 мирных жителей деревни, расстрелянных фашистами в 1941-44 г.г. Среди захороненных - семья Осмоловских, в доме которых прятался тяжело раненый генерал-майор М.Т.Романов, командир 172-й стрелковой дивизии.

МАРШРУТ № 51

(водный, протяженность 190 км.)

г.Крупки-р.Бобр-д.Выдрица-р.Березина-г.Березино-г.Елизово

1-й день

г.Купки-д.Выдрица

В районе г.Крупки река Бобр часто петляя течет по болотистой местности, где живет много аистов, журавлей, коршунов. Через 6 км от начала маршрута – мост. Пройти можно через правый крайний пролет, остальные завалены бревнами. В течение дневного перехода необходимо преодолеть одну притопленную кладку и заросший осокой мост, обходя плавсредства по берегу. В районе д.Выдрица проплыть еще под одним мостом и стать на стоянку в двух километрах от деревни на правом берегу

Дневной переход: 40 км.

2-й день

д.Выдрица-д.Чернявка

Через час после начала маршрута проплыть небольшой деревянный мост между деревнями Большое и Малое Городно. Еще через час преодолеть еще один мост через крайний правый пролет. Перед р.Березина преодолеть через левый пролет большой автомобильный мост. Березина шире и глубже реки Бобр, судоходна. Ночлег на высоком левом берегу Березины в 3 км от впадения р.Бобр. Здесь можно организовать дневку. Имеется удобный подход к реке, в лесу много ягод. В 4-х км от стоянки в д.Чернявка имеется магазин.

Дневной переход: 40 км.

3-й день

д.Чернявка-г.Березино

Через 11 км после впадения Бобра справа в Березину впадает река Уша. Еще через 5 км на правом берегу расположена д.Жуковец, а еще дальше на этом же берегу находится д.Жорновка. От Жорновки до г.Березино 10 км. Уже за 4 км. от Березино видна металлическая арка моста через р.Березину автострады Могилев-Минск. Ночлег в 3-х км не доходя до г.Березино.

Дневной переход: 30 км.

4-й день

г.Березино-д.Чижаха

Продолжить движение далее вниз по течению. Берега в районе г.Березино очень низкие и топкие. Пристать к берегу удобно за 50 м до моста. Здесь имеется тропинка, которая по настилу через топкое место выводит к лестнице. Через 10 км за Березино на правом берегу расположен пансионат «Березина». Ночлег в районе д.Чижаха

Дневной переход: 40 км.

5-й день

д.Чижаха-столб №128

Река становится шире, течение уменьшается. По берегам чаще

встречаются лиственные леса. Много деревень располагается как у самой реки, так и чуть в стороне.

Дневной переход: 20 км.

6-й день
столб №128-г.Елизово

Река становится уже, течение усиливается. По берегам растет, в основном, лиственный лес. У поселка Свислочь справа впадает река Свислочь. От п.Свислочь до Елизово около 5 км и, практически, сразу от п.Свислочь виден железнодорожный мост через р.Березину. Последняя остановка у д.Елизово. До станции 2 километра.

Дневной переход: 20 км.

ЭКСКУРСИОННЫЕ ОБЪЕКТЫ

Маршрут похода пролегает по местам, где в 1944 году шли жестокие бои, в результате которых была окружена и ликвидирована 100 тысячная группировка противника «Центр».

р.Березина. Длина около 613 км. Берет начало на юго-западе от г.Докшицы и течет через Витебскую, Минскую, Могилевскую и Гомельскую области. Начиная от д.Броды Борисовского района река судходна. В реке водится большое разнообразие рыб. По левобережью тянутся высокие лишайниковые боры, много заросших лесом болот.

р.Бобр. Длина около 124 км. Начинается на Оршанской возвышенности вблизи д.Рафоново-Тойт Толочинского района Витебской области. Протекает по Крупскому, Борисовскому, Березинскому районам Минской области. Весной река сильно разливается, достигая в апреле своего пика.

д.Выдрица. Памятник Герою Советского Союза А.Ф.Колесовой – командиру диверсионной группы в Борисовском и Крупском районах.

д.Березино, д.Елизово. памятники павшим советским воинам, партизанам и мирным жителям.

МАРШРУТ № 52

(водный, протяжённостью 141 км)

г.Быхов – д.Кистени – сан. «Приднепровский» – г.Рогачёв – г.Жлобин.

1-й день

г.Быхов-р.Трасна

Маршрут похода начинается с восточной окраины г.Быхова, которая вплотную подходит к берегу реки Днепр. Плавсредства лучше спускать на воду в 1 км к Югу от Быховского моста в месте, которое называется «Бушкетка». Берег в этом месте пологий и удобен для спуска плавсредств на воду. Дальше же на большом протяжении берег отличается крутым правым и пологим левым срезом. Через 7 км открывается территория ландшафтного заказника «Старица». Справа по борту виден проход в протоку, соединяющую р.Днепр со старым руслом. Местные жители называют это место «Дубки», из-за большой дубовой рощи. В этом месте удобно делать как привал так и ночёвку. Продолжая движение на юг, через 10 км выйти к пляжу в районе устья р.Трасна. Данное место очень удобно для ночёвки, много дров, воду можно брать в д. Старая Трасна в 800 метрах от лагеря.

Дневной переход: 15 км.

2-й день

р.Трасна-д.Вотня

Днепр заворачивает широкими петлями по пойменным лугам. Левый берег то вплотную приближается к реке, то несколько отступает, правый же тянется безбрежной полосой. Двигаясь вниз по течению, участники похода могут найти много интересных для изучения объектов. Это - высокие речные обрывы с обнажениями различных пород, курганы-могильники возле деревни Новый Быхов, огромный лесной массив за деревней Прибор, где во время Великой Отечественной войны успешно воевал Особый партизанский полк Героя Советского Союза Гришина С.В. Место для ночёвки следует выбирать в 2-х километрах ниже по течению от Н. Быхова на правом берегу за небольшим заливом около д. Вотня. Место относительно низкое, но сухое. Много дров. На западном берегу залива имеется родник.

Дневной переход: 25 км.

3 – й день

д. Вотня – д.Вищин.

Чем ниже по течению, тем шире пойма Днепра. В берега врезаются заливы и затоки, а чуть выше, на прибрежных лугах, десятки маленьких озёр. В основном длинные, узкие, извивающиеся. Всё это – старицы, остатки древнего русла Днепра. Кое-где в озёрах сохранились заросли редкого древнейшего растения третичного периода. Оно называется чилим или водяной орех.

Сразу за д.Вотня вдоль берега Днепра протянулась д.Лазаревичи. Здесь, на первой террасе, можно видеть обнажения белой глины и мела. Далее за Лазаревичами пересечь границу Могилёвской и Гомельской областей. Проходя д.Кистени можно посетить парк в котором много вековых дубов и огромных тополей. В Кистенях есть магазин и почта. Пройдя километров 8 в низ по течению выходим к месту ночёвки, которая расположена в 1 километре к востоку от д. Вищин на западном берегу Днепра. На месте ночёвки небольшой пляж, есть дрова, воду брать в деревне.

Дневной переход: 32 км

4-й день.

д.Вищин – Санаторий «Приднепровский».

Продолжить движение по маршруту. На данном участке Днепр делает генеральный поворот на запад и петляет среди берегов. У деревень Гадиловичи и Мадора есть паромные переправы, которые функционируют во время сенокоса. Место ночёвки рекомендуется делать напротив санатория «Приднепровский» на обширном пляже. Место высокое сухое, есть дрова в зарослях ивняка. Воду брать в санатории, переправившись на лодке. В санатории есть магазин, почта, телеграф, телефон. Данное место идеально для проведения днёвки.

Дневной переход: 16 км.

5-й день.

Санаторий «Приднепровский» – Красная горка.

От санатория «Приднепровский» Днепр снова поворачивает свои воды на юг. Данный участок характерен обилием пляжей до Рогачёва.

Рогачёв расположен на своеобразном полуострове, который образовался между Днестром и впадающей в него рекой Друть. Этот острый клин земли, приподнятый над берегами двух рек, в древности славяне называли «Рогом». Отсюда, наверное, и произошло название города. Далее маршрут пролегает до дачного посёлка Красная горка. Пройти п.Задрутье - место впадения р.Друть в Днестр. Данный участок характерен тем, что западный берег Днестра обрывист, а восточный заросший ивняком и заболочен. Удобные места стоянок отсутствуют до Красной горки, что необходимо учитывать при планировании маршрута похода. Место бивака находится на южной окраине Красной горки в удобном заливчике в понижении перед обрывами. Много дров, питьевую воду брать у дачников.

Дневной переход: 38 км.

6-й день.

Красная горка – г.Жлобин

Необходимо соблюдать осторожность при встрече с судами, двигающимися вниз и вверх по Днестру. Завершается маршрут в 1,5 километрах вниз по течению от автомобильного моста у телевышки (микрорайоны №№ 1,2 г.Жлобина). В этом месте прекрасный бетонированный спуск к воде, есть площадка для разборки судов, близко до остановки городского транспорта.

Дневной переход: 15 км.

ЭКСКУРСИОННЫЕ ОБЪЕКТЫ.

г.Быхов. Быховский замок – памятник дворцово-замковой архитектуры, построен в начале XVII века. Районный историко-краеведческий музей. Свято–Троицкая церковь – памятник деревянного зодчества (XIX века). Синагога – памятник архитектуры эпохи Ренессанса. Ландшафтный заказник «Старица».

д.Н.Быхов. Курганы могильники языческих времён. Во время битвы под Салтановкой здесь переправлялась через Днестр армия Багратиона.

д.Лазаревичи. Обнажения белой глины и мела.

г.Рогачёв. Районный музей народной славы. Костёл – памятник архитектуры 1911 – 1912 г.г. Замковая гора.

д.Мадора. Курганы и городище IV-V в.в. до н.э. в окрестностях.

г.Жлобин. Крупный железнодорожный узел. В годы войны здесь успешно осуществляла диверсионную работу подпольная организация комсомольцев. Десятки паровозов, сотни вагонов и другое железнодорожное оборудование выводили из строя комсомольцы подрывники. Их подпольная явочная квартира находилась в небольшом доме по улице Шоссейной, 84.

г.п.Красная горка. Связано с деятельностью партизанских отрядов в годы Великой отечественной войны. В обнажённых берегах «Красной горки» можно собрать интересные и редкие образцы минералов и горных пород.

МАРШРУТ № 53

(водный, протяженность 105 км)

г.п.Белыничи (р.Друть)-Пильшичи-Городище-
Ядреная Слобода-Чечевичи-Галеевка

1-й день

г.п.Белыничи-д.Мельник

Посадка г.п.Белыничи. В 1 км от поселка пройти под мостом автомобильной дороги Минск-Могилев. В 1,5 км от моста справа находится д.Березовка. В двух километрах за ней пройти еще под одним мостом, в 3-х км от которого на левом берегу реки находится д.Мельник. Не доходя деревни, на левом берегу реки в живописном лесу имеется хорошее место для организации бивака.

Дневной переход: 15 км.

2-й день

д.Мельник -д.Осовец

Река здесь шириной 20-25 метров, берега заросшие кустарником и лесом. В 2-х км от д.Мельник с правой стороны в Друть впадает р.Ослик, ниже по течению на правом берегу расположена д.Осовец. Река сильно петляет по лугу, на котором стоят загоны для летнего содержания телят. Стоянка ниже д.Осовец на левом берегу.

Дневной переход: 10 км.

3-й день

д.Осовец-д.Прибор

В 3-х км от д.Осовец на правом берегу находится д.Маневка, в 4-х км от которой с левой стороны в р.Друть впадает р.Неропля.. Через 5 км на правом берегу на открытом пространстве видна д.Прибор. За Прибором Друть петляет по лугу 3 км, слева к реке подходит лес и впадает р.Вабич. Стоянку можно организовать ниже впадения р.Вабич в красивом сосновом лесу.

Дневной переход: 16 км.

4-й день

д.Прибор-р.Малыш

В 3-х км от стоянки на правом берегу находится ферма, дальше небольшая роща – это ориентиры д.Техтин. Через деревню проходит автомобильная дорога Минское шоссе-станция Друть. Здесь находится памятник погибшим землякам в годы Великой Отечественной войны. За д.Техтин река сильно петляет. Через 5 км д.Угольщина и д.Осман-Касаево. В местной школе имеется музей Осман-Касаева.

Еще ниже по течению р.Друть с правой стороны впадает р.Малыш. Ниже места слияния рек в лесу можно организовать бивак.

Дневной переход: 16 км.

5-й день

р.Малыш-д.Городище

В 2-х км от стоянки река течет по открытой местности и подходит к д.Пильшичи, которая стоит на месте слияния р.Ведерка с р.Друть. В д.Пильшичи в 20 м от реки имеется минеральный источник «Федорина криница» с целебной водой. За деревней река вновь течет по открытому пространству. Справа на обрывистом берегу на краю леса стоит д.Возрождение. За Возрождением перед д.Городище слева сильно заболоченная местность. Здесь выкопана сеть осушительных каналов. За д.Городище на левом берегу хороший хвойный лес, удобные стоянки.

Дневной переход: 14 км.

6-й день

д.Городище-д.Брылевка

В 3-х км от стоянки реку пересекает железнодорожный мост по линии Могилев-Осиповичи. Еще через 1 км на обрывистом берегу в молодом сосоннике имеется удобное место для стоянки. В 4 км от стоянки по левому берегу впадает Орлянка, которая течет по открытой местности. Совсем рядом по ходу движения на правом берегу находится д.Гулы и впадает р.Ректа. Еще через 3 км на правом берегу находится д.Ядреная Слобода. Здесь реку пересекает мост, под которым находятся сваи старого моста. Далее река течет рядом с лесом по очень красивым местам. С правой стороны открывается вид на деревню Нов.Слободка, а затем д.Брылевка. В небольшом лесу ниже д.Брылевка у впадения р. Должанка в р.Друть можно организовать бивак.

Дневной переход: 18 км.

7-й день

д.Брылевка-д.Барсуки

Маршрут проходит по открытой местности, заболоченным лугам. Чувствуется приближение Чигиринского водохранилища. Справа - заросшие лесом обрывистые склоны. В этих местах Друть достаточно полноводная и извилистая. Не доходя д.Барсуки, с правой стороны впадает родник. Здесь удобное место для стоянки.

Дневной переход: 8 км.

8-й день

д.Барсуки-д.Галеевка

За д.Барсуки лес постепенно спускается к воде. Река распадается на рукава, которые образуют много островов. В этих местах Друть глубже. Ширина до 20 метров. Река разделяется на два рукава. Идти необходимо по правому. На изгибе река делится на 3-4 русла. Наиболее оптимальное среднее русло. В д.Коровчено река впадает в само Чигиринское водохранилище. Через 6 км от д.Коровчено находится д.Чечевичи. Через деревню проходит автомагистраль Бобруйск-Могилев. Пройти под мостом и идти в направлении высоковольтной линии к левому берегу водохранилища. Здесь низкие берега, отличный

сосновый лес, удобные причалы, чистое дно для купания. Отличное место для отдыха и рыбалки.

Дневной переход: 17 км.

На правом берегу водохранилища находится автостоянка в д.Чечевичи.

ЭКСКУРСИОННЫЕ ОБЪЕКТЫ

г.п.Белыничи. Государственный художественный музей им.В.К.Бялыницкого-Бирули. Народный музей боевой славы СШ №2. Историко-краеведческий музей СШ №1. Памятник природы 18 в. «Липовая роща». Мемориальный комплекс «Аллея Героев».

д.Угольщина. В 50 метрах от шоссе, ведущего к ст.Друть, находится памятник командиру 121-го партизанского полка, Герою Советского Союза Осману Мусаевичу Касаеву.

вдхр.Чигиринское. Создано на р.Друть, предназначено для питания водой ГЭС. На берегу водохранилища разместились санаторий, дом отдыха, профилакторий и др.

н.Ядреная Слобода. Около деревни расположены памятники археологии - курганные могильники.

д.Чечевичи. Стела в знак памяти о 76 земляках, погибших на фронтах Великой Отечественной войны. «Французские курганы» - курганные могильники.

д.Техтин. Бывшая усадьба Крынки. Школьный музей живописца-пейзажиста, Народного художника БССР и РСФСР, действительного члена Академии художеств СССР, почетного академика АН БССР Бялыницкого-Бирули.

д.Чигиринка. Обелиск на братской могиле советских воинов и партизан. Курганный могильник. Стоянка на берегу Чигиринского водохранилища. Могила Минчукова Н.З., спасшего мост через р.Друть.

Археологические памятники: стоянки древнего человека и курганные могильники эпохи Киевской Руси у деревень Болонька, Галеевка, Проточное, Чечеичи, Чигиринка.

ЛИТЕРАТУРА:

1. ЗБОРНИК ПОМНІКАЎ ГІСТОРЫІ І КУЛЬТУРЫ БЕЛАРУСІ (Магілёўская вобласць): “БЕЛАРУСКАЯ САВЕЦКАЯ ЭНЦЫКЛАПЕДЫЯ” імя ПЕТРУСЯ БРОУКІ, 1986.
2. ПАМЯЦЬ (Горацкі раён): Гісторыка-дакументальная хроніка. Мінск.: «ВЫШЭЙШАЯ ШКОЛА», 1996.
3. ПАМЯЦЬ (Чэрыкаўскі раён): Гісторыка-дакументальная хроніка. Мінск.: «ВЫШЭЙШАЯ ШКОЛА», 1994.
4. ПАМЯЦЬ (Чавускі раён): Гісторыка-дакументальная хроніка. Мінск.: «Ураджай», 2002.
5. ПАМЯЦЬ (Кіраўскі раён): Гісторыка-дакументальная хроніка. Мінск.: «ВЫШЭЙШАЯ ШКОЛА», 1997.
6. ПАМЯЦЬ (Быхаўскі раён): Гісторыка-дакументальная хроніка. Мінск.: «БЕЛАРУСКАЯ САВЕЦКАЯ ЭНЦЫКЛАПЕДЫЯ», 1990.
7. ПАМЯЦЬ (Магілёўскі раён): Гісторыка-дакументальная хроніка. Мінск.: «ПОЛЫМЯ», 1996.
8. ПАМЯЦЬ (Крычаўскі раён): Гісторыка-дакументальная хроніка. Маладзечна.: УП «Друкарня «ПЕРАМОГА», 2004.
9. ПАМЯЦЬ (Клічаўскі раён): Гісторыка-дакументальная хроніка. Мінск.: «БЕЛАРУСКАЯ ЭНЦЫКЛАПЕДЫЯ», 1995.
10. ПАМЯЦЬ (Бабруйск): Гісторыка-дакументальная хроніка. Мінск.: «ВЫШЭЙШАЯ ШКОЛА», 1995.
11. ПАМЯЦЬ (Бабруйскі раён): Гісторыка-дакументальная хроніка. Мінск.: «БЕЛАРУСКАЯ ЭНЦЫКЛАПЕДЫЯ», 1998.
12. ПАМЯЦЬ (Круглянскі раён): Гісторыка-дакументальная хроніка. Мінск.: «БЕЛАРУСКАЯ ЭНЦЫКЛАПЕДЫЯ», 1996.
13. ПАМЯЦЬ (Касцюковіцкі раён): Гісторыка-дакументальная хроніка. Мінск.: «ВЫШЭЙШАЯ ШКОЛА», 2000.
14. ПАМЯЦЬ (Хоцімскі раён): Гісторыка-дакументальная хроніка. Мінск.: «БЕЛАРУСКАЯ ЭНЦЫКЛАПЕДЫЯ», 2003.
15. ПАМЯЦЬ (Глускі раён): Гісторыка-дакументальная хроніка. Мінск.: «БЕЛТА», 1999.
16. ПАМЯЦЬ (Клімавіцкі раён): Гісторыка-дакументальная хроніка. Мінск.: «Універсітэцкае», 1995.
17. ПАМЯЦЬ (Краснапольскі раён): Гісторыка-дакументальная хроніка. Мінск.: ПК «ПАЛІГРАФАФАРМЛЕННЕ», 2001.
18. ПАМЯЦЬ (Бялыніцкі раён): Гісторыка-дакументальная хроніка. Мінск.: «ВЫШЭЙШАЯ ШКОЛА», 2000.
19. ПАМЯЦЬ (Шклоўскі раён): Гісторыка-дакументальная хроніка. Мінск.: «Універсітэцкае», 1998.

20. МОГИЛЕВ: Энциклопедический справочник. Минск.: «БЕЛОРУССКАЯ СОВЕТСКАЯ ЭНЦИКЛОПЕДИЯ» имени Петруся Бровки, 1990.
21. Архітэктура Беларусі: Энцыкл.давед. Мн.: БелЭн, 1993.- 620 с.:іл.
22. Барысенка М.С. “Пошук і патрыятычнае выхванне”. Магілеў, 200. – 87 с.
23. Збор помнікаў гісторыі і культуры Беларусі. Магілеўская вобласць. Мн.: БелСэ, 1986. – 408 с.: іл.
- 24.Копытин В.Ф. Свод памятников археологии Чернобыльской зоны Могилевской области. – Могилев, 1998. – 242 с.
25. Агееў А.Р., Марзалюк І.А., Пушкін І.А. “Магілеўская даўніна ў пытаннях і адказах”. –Магілеў, 1997. – 191 с.: іл.
26. Магілеўская хроніка Трафіма Сурты і Юрыя Трубніцкага. Полымя. 1992.-№7. –с.144-175.
27. Опыт описания Могилевской губернии. В 3-х кн.. Кн.2. Под ред. А.С.Дембовецкого. – Могилев-на-Днепре, 1884. –1002 с.: ил., карт.
28. Борисенко Н.С. Чтобы память жила: Путеводитель по школьным музеям Могилевской области в 2-х частях. – Могилев, 2002.
- 29.В пламени сражений. Боевой путь 13-й армии. – М., 1973.
- 30.Навечно в сердце народном. 3-е изд., доп. и испр. – Мн.: БелСЭ, 1984.- 607с. : ил.
- 31.Солдатами были все. – Мн.: Беларусь, 1972. – 560 с.: ил.
33. Гордеев Б.П. Могилевщина: Памятники бессмертной славы. – Мн.: Полымя, 1986. – 143с.
34. Борисенко Н.С. Могилевщина - мой любимый Приднепровский край: Сборник экскурсий в 2-х частях. ч.1. Могилев, 2004. – 200 с.: ил.
35. Барколабовская летопись. Под ред. Е.Р.Романова.- Вильна: Губ.тип,1910. -58 с.
36. Барысенка М.С. Школьнае краязнаўства на Магілеўшчыне. Магілеў, 1997. – 72 с.

СОДЕРЖАНИЕ

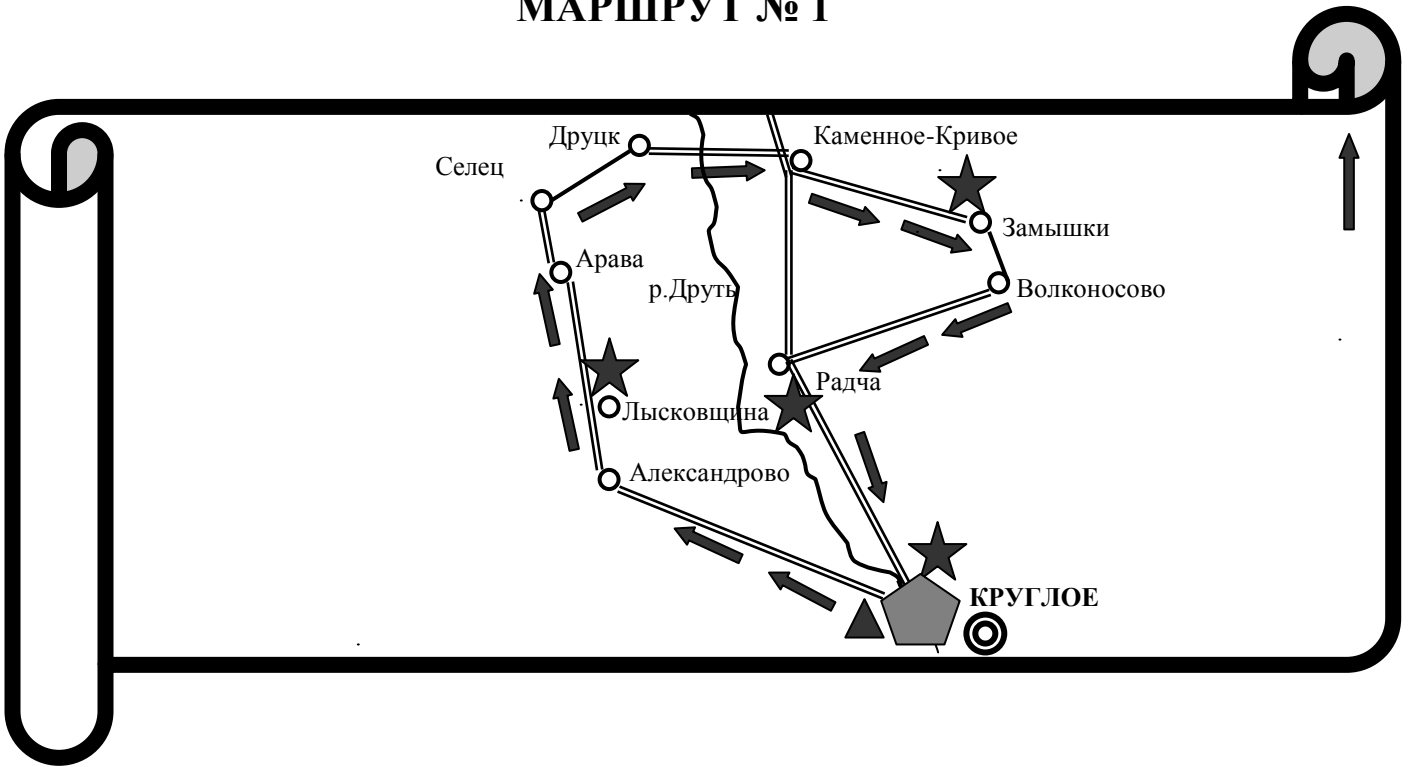
	стр.
Маршрут № 1: пешеходный, протяженность 38 км. Круглое-Грибино-Лысковщина-Арава-Друцк-Каменное-Кривое-Замышки-Волконосово-Радча-Круглое	6
Маршрут №2: пешеходный, протяженность 72 км. Круглое-Тетерино-Глубокое-Шепелевичи-Стаи-Круча-Мартьяновичи-Павловичи-Круглое	7
Маршрут №3: пешеходный, протяженность 48 км. Талька-Сутин-Кремек-Дричин-Моисеевичи-Концы-Крынка-Дараганово.	9
Маршрут № 4: пешеходный, протяженность 32 км. Осиповичи-Скачальское-Моисеевичи-Крынка-Дараганово-Осиповичи.	11
Маршрут №5: пешеходный, протяженность 62 км. Каменичи-Осовок-Казимирово-Бозок-ур.Полядки-Лозовое-Лочин-Погорелое-Гродзянка-Каменичи.	13
Маршрут №6: пешеходный, протяженность 28 км. Костюковичи-Прусино-Демидовичи-Каничи-Н.Самотевичи-Костюковичи.	15
Маршрут №7: велосипедный, протяженность 40 км. Костюковичи-Липовка-Новые Самотевичи-Белынковичи-Селецкое-Сафоновка-Костюковичи.	16
Маршрут №8: велосипедный, протяженность 118 км. Бобруйск-Белый Берег-Сычково-Глуша-Бобруйск.	18
Маршрут №9: пешеходный, протяженность 58 км. Глебова Рудня-Хорошее-Баневка-Бобруйск.	20
Маршрут №10: пешеходный, протяженность 121 км. Бобруйск-Барок-Забудьки-Караны-р.Синяя-Устиж-Чучье.	21
Маршрут №11: пешеходный, протяженность 34 км. Климовичи-Канаховка-Милославичи-Макеевичи.	24
Маршрут №12: пешеходный, протяженность 31 км. Климовичи-Лазовица-Родня-Малашковичи-Климовичи.	26
Маршрут №13: пешеходный, протяженность 45 км. Климовичи-р.Остер-Старый Дедин-Ходунь-Климовичи.	27
Маршрут №14: пешеходный, протяженность 53 км. Буйничское поле-Барсуки-с.п.Зарница-Кипячки-Гаи.	29

Маршрут №15: пешеходный, протяженность 36 км. Тишовка-Севостьяновичи-Добросневичи-Михалево-Дубинка- Корчемка-Тишовка.	32
Маршрут №16: пешеходный, протяженность 29 км. Ходосы-Усполье-Пячковичи-Андраны-Долговичи-Старинка- Красное-Ходосы.	33
Маршрут №17: пешеходный, протяженность 53 км. Мстиславль-Вихряны-Печковка-Сапрыновичи-Заречье- Пустынки-Мстиславль.	34
Маршрут №18: пешеходный, протяженность 48 км. Мстиславль-Пустынки-Ослянка-Рязанцы-Вихряны-Сапрыно- вичи-Яновка-Печковка-Мстиславль.	36
Маршрут №19: пешеходный, протяженность 49 км. Рязанцы-Мстиславль-Красный Берег-Пустынки-Рязанцы.	38
Маршрут №20: пешеходный, протяженность 37 км. Лебедянка-Прихабы-м.к.«Стефаново»-ур. Дикий Берег-Лям- ница-Рафолово-Николаевка-ур. Жидовское-Лебедянка.	40
Маршрут №21: пешеходный, протяженность 28 км. Эсьмоны-Ушлово-оз.Заозерское-оз.Кармановское-оз.Хотом- ля-Смогиловка-Хватовка-Майск-Эсьмоны.	42
Маршрут №22: пешеходный, протяженность 41 км. Белыничи-Мельник-Снытки-Зорька-Антонова Буда- ур. Жидовское-Прихабы-м.к. «Стефаново»-Горватка-Белы- ничи.	43
Маршрут №23: пешеходный, протяженность 52 км. Белыничи-Рудня-р.Друть-р.Вабич-Угольщина-р.Малыш- Ведерка-Возрождение-ст.Друть.	45
Маршрут №24: пешеходный, протяженность 80 км. Долгое-Чечевичи-Ядреная Слобода-Усакино-Долгое.	47
Маршрут №25: пешеходный, протяженность 76 км. Кличев-Гонча-Усакино-Веремейки-Кличев.	48
Маршрут №26: пешеходный, протяженность 117 км. Быхов-р.Днепр-Лудчицкая высота-Красная Беларусь-Гамар- ня-Проточное-Подлужье-Болоновка-Глухская Селиба-оз.Ма- линовка-Быхов.	51
Маршрут № 27: пешеходный, протяженность 76 км. Быхов-р.Днепр-Лудчицкая высота-Новый Быхов-Нижняя То- щица-Щибрин-Рогачев-Быхов.	54

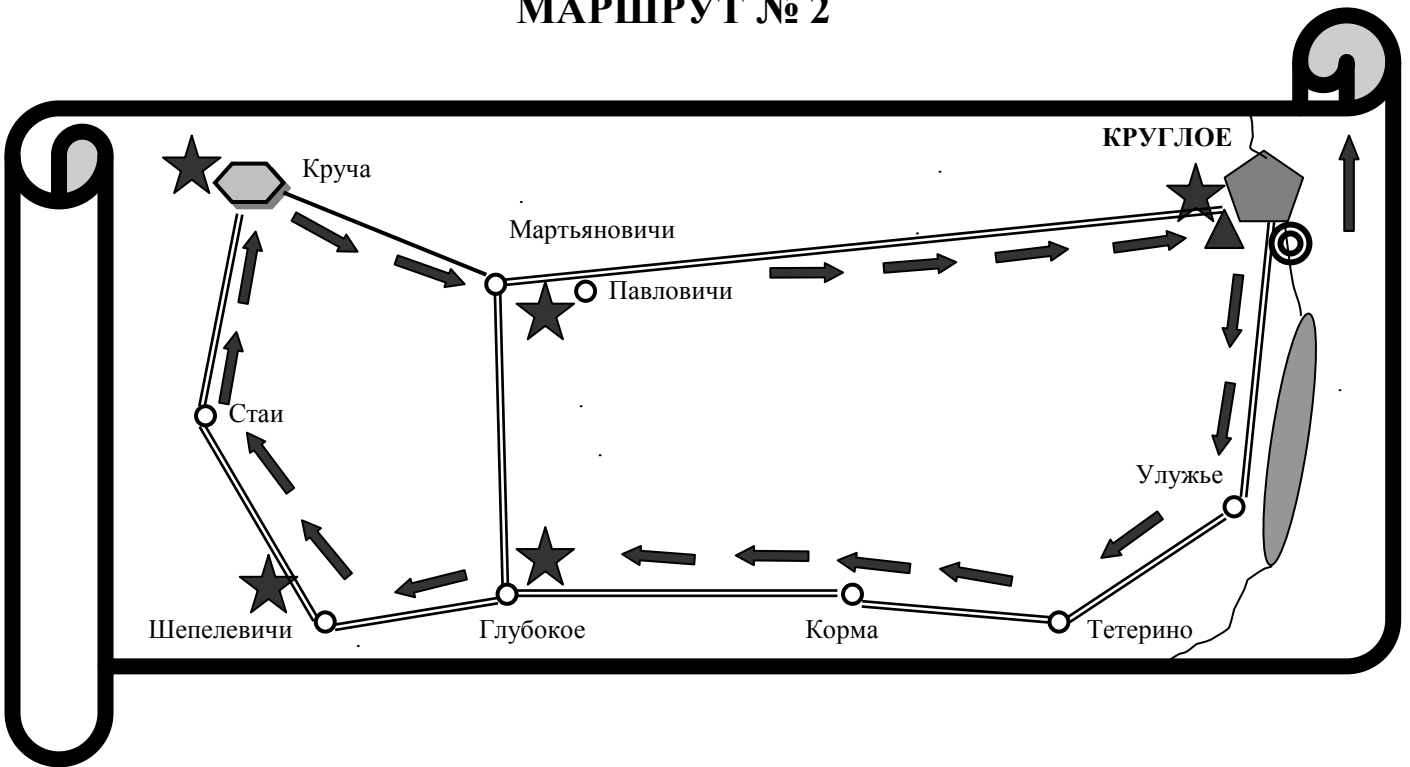
- Маршрут №28:** пешеходный, протяженность 78 км. 56
 Быхов-Могилев-Друть-Должанка-Коровчено-Вепринка-
 Чигиринское вдхр.-Проточное-Болоновка-Быхов.
- Маршрут №29:** пешеходный, протяженность 148 км. 59
 Болоновка-Доленщина-Осиновка-Быново-Путьки-Чаусы-
 Дужевка-Хоронев-Лопатичи-Лесная-Рабовичи-Долгий Мох-
 Бовки-Добужа-Смолица-Воронино-Быхов-Лудчицы-Лудчиц-
 кая высота.
- Маршрут №30:** пешеходный, протяженность 130 км. 63
 Переможник-Быново-Робцы-Ракшино-Головичи-Будино-Путь-
 ки-Чаусы-Голочево.
- Маршрут №31:** пешеходный, протяженность 64 км. 65
 Речки-Лужки-Сел ище-Толпечицы-Личинка-Затишье-Ново-
 селки-Вишов-Княжицы-Горяны.
- Маршрут №32:** пешеходный, протяженность 54 км. 67
 Кричев-Лобковичи-оз.Плещино-Ермаковка-Бережистое-Кри-
 чев.
- Маршрут №33:** пешеходный, протяженность 52 км 68
 Кричев-Прудок-Святой колодец-Красная Буда-Прохоровка-
 Дяговичи-Кричев.
- Маршрут №34:** пешеходный, протяженность 55 км. 70
 Горбовичи-Чаусы-Заболотье-Темровичи-Васьковичи-Горбо-
 Вичи.
- Маршрут №35:** пешеходный, протяженность 45 км. 72
 Дужевка-Ужжарь-Петуховка-Высокое-Антоновка-Головен-
 чицы-Устье-Юшковичи-Кононовка-Пороевка-Дужевка.
- Маршрут №36:** пешеходный, протяженность 57 км. 73
 Чаусы-Староселье-Путьки-Прилеповка-Быново-Осиновка-
 Кротки-Пухнава-Дедня-Будино-Радомля-Желивье-Чаусы.
- Маршрут №37:** водный, протяженность 105 км. 75
 Селец-Лобковичи-Кричев-Охорь-Чериков.
- Маршрут №38:** пешеходный, протяженность 54 км. 76
 Чериков-Латыщина-Глинь-Удога-Анютинно-Норки-Веремей-
 ки-Юдовка-Житнев-Громобой-Победа-Лобановка-Шароевка-
 Чериков.
- Маршрут №39:** пешеходный, протяженность 42 км. 78
 Шклов-Уланово-Тройца-Староселье-Шклов.
- Маршрут №40:** пешеходный, протяженность 38 км. 80
 Шклов-Путьки-Слободка-Фащевка-Кривель-Шклов.

Маршрут №41: пешеходный, протяженность 38 км.т Шклов-Копысь-Левки-Александрия-Копысица-Бол.Межник- Богушовка-Слободка-Шклов.	81
Маршрут №42: велосипедный, протяженность 56 км. Кировск-Капустино-Барчицы-Добосна-Жиличи-Павловичи- Широкое-Мышковичи-Кировск.	83
Маршрут №43: пешеходный, протяженность 57 км. Кировск-Боровица-Скачек-Колбово-Чигиринка-Немки-Стай- ки-Черебомир-Хвойница-Нов.Городок-Кировск.	85
Маршрут №44: пешеходный, протяженность 48 км. Кировск-Пацева Слобода-Козуличи-Курганы-Любоничи- Любоничское озеро-оз.Березовое-Морховичи-Гута-Думанов- щина-Столпище-Букино-Кировск.	86
Маршрут № 45: пешеходный, протяженность 50 км. Хотимск-Горня-Осинка-Жастово-Дегтяревка-Свободный Труд- Вьюково-Михайловский-Варваровка-Хотимск.	88
Маршрут № 46: пешеходный, протяженность 47 км. Хотимск-Варваровка-Горня-Осиновка-Дубровка-Юзефка- Беседовичи.	90
Маршрут № 47: пешеходный, протяженность 41 км. Горки-Зайцево-Староселье-Сафоново-Ленино-Горки.	92
Маршрут № 48: пешеходный, протяженность 40 км. Могилев-Воронино-Прибор-автокемпинг-Никоновичи-Радь- ков-Воронино.	93
Маршрут №49: пешеходный, протяженность 36 км. Могилев-Светиловичи-Студенки-Красное-Снытки-Прибор- Малиновка	94
Маршрут № 50: пешеходный, протяженность 40 км. Могилев-Ямница-Михалево-Вендриж-Гуслище-Буйнич-Мо- гилев.	96
Маршрут № 51: водный, протяженность 190 км.,6 дней г.Крупки-р.Бобр-д.Выдрица-р.Березина-г.Березино-г.Елизово.	97
Маршрут № 52: водный, протяженностью 141 км., 6дней г.Быхов (р.Днепр)-д.Кистени-сан. «Приднепровский»- г.Рогачев- г.Жлобин.	100
Маршрут № 53: водный, протяженностью 105 км., 8 дней г.п.Белынич-и (р.Друть)-Пильшичи-Городище-Ядреная Слобода- Чечевичи-Галеевка.	103
Схемы маршрутов:	113-138

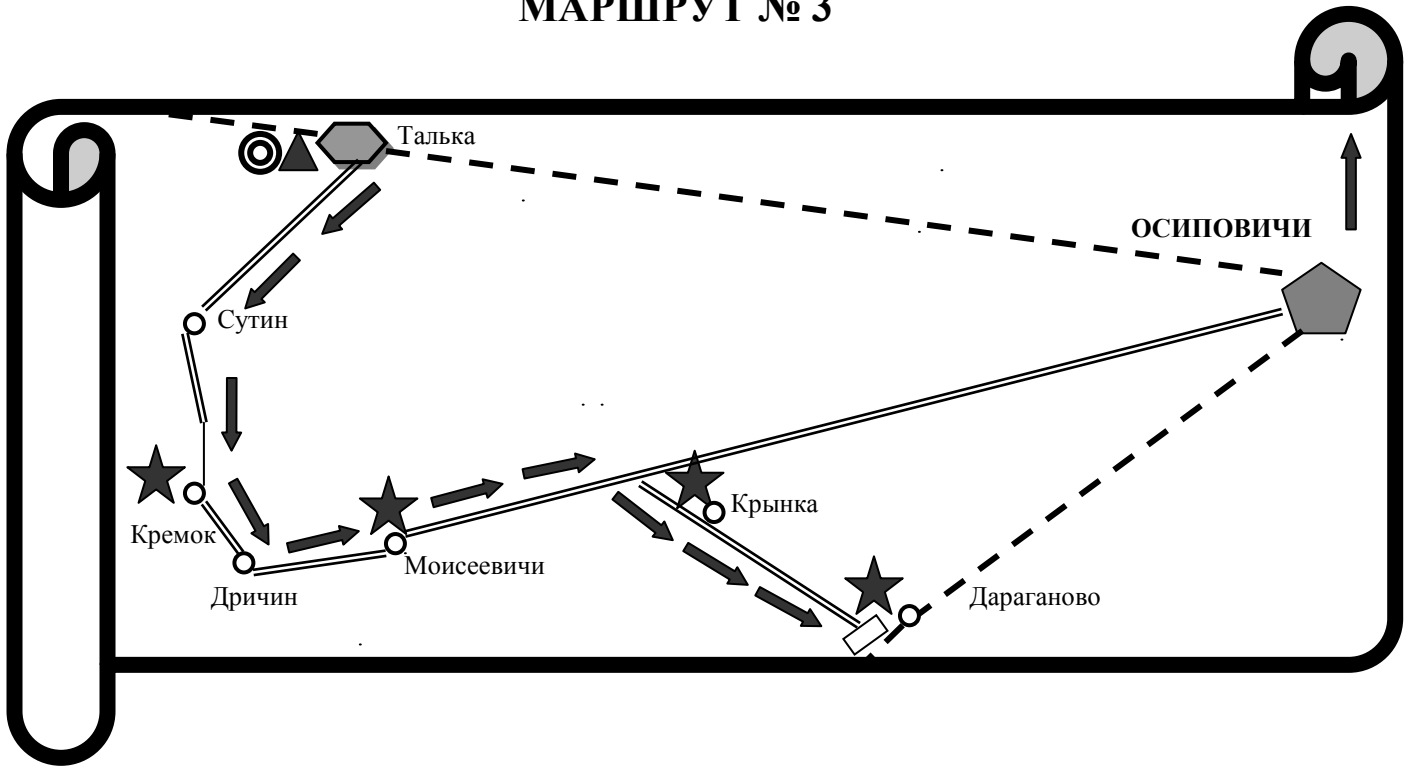
МАРШРУТ № 1



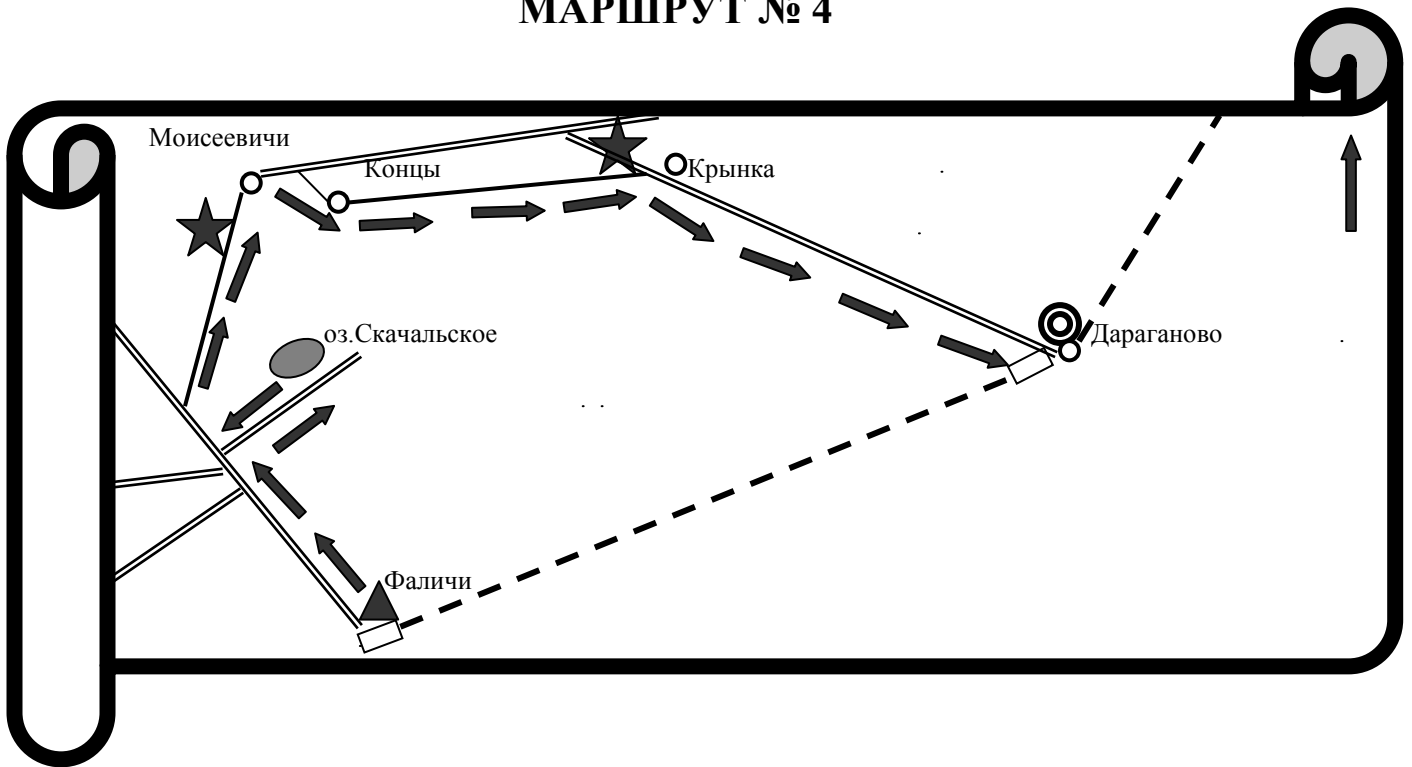
МАРШРУТ № 2



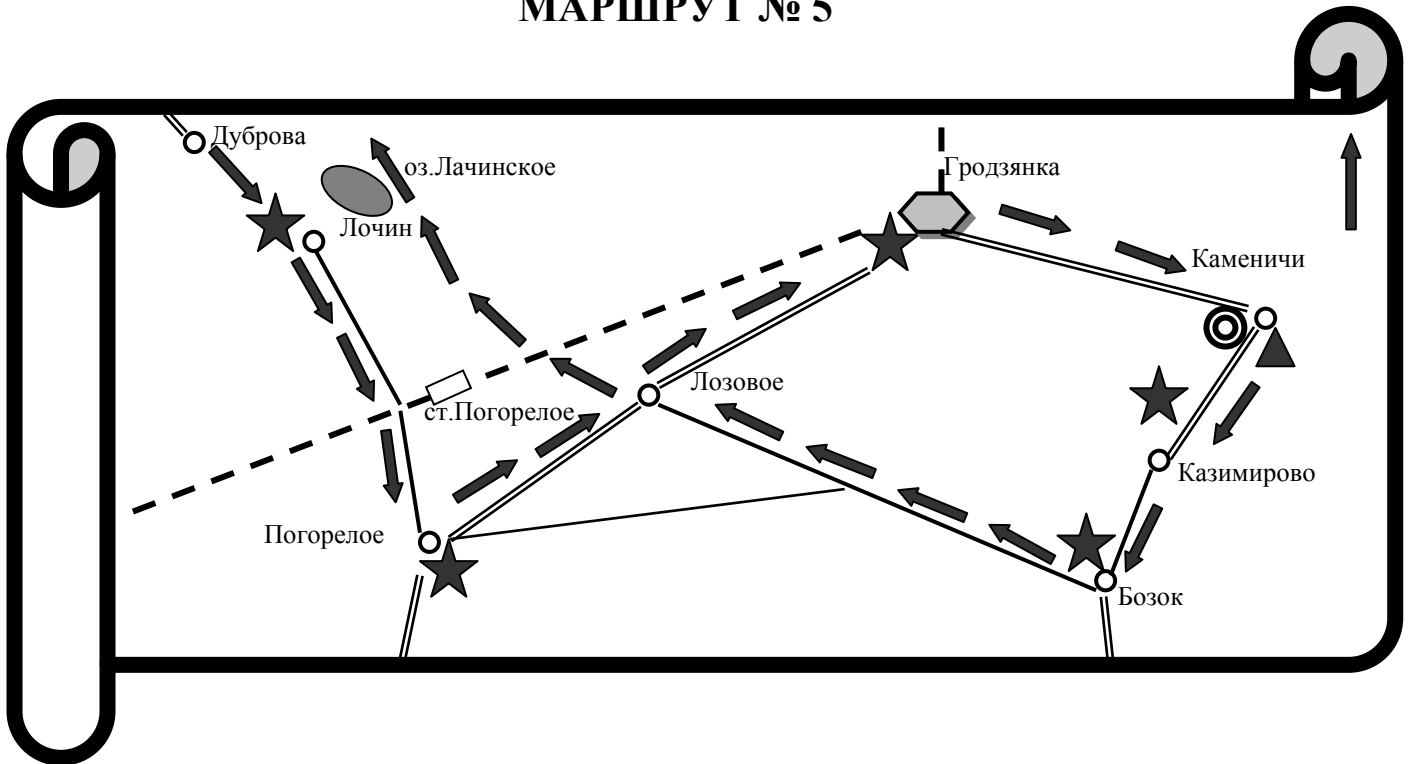
МАРШРУТ № 3



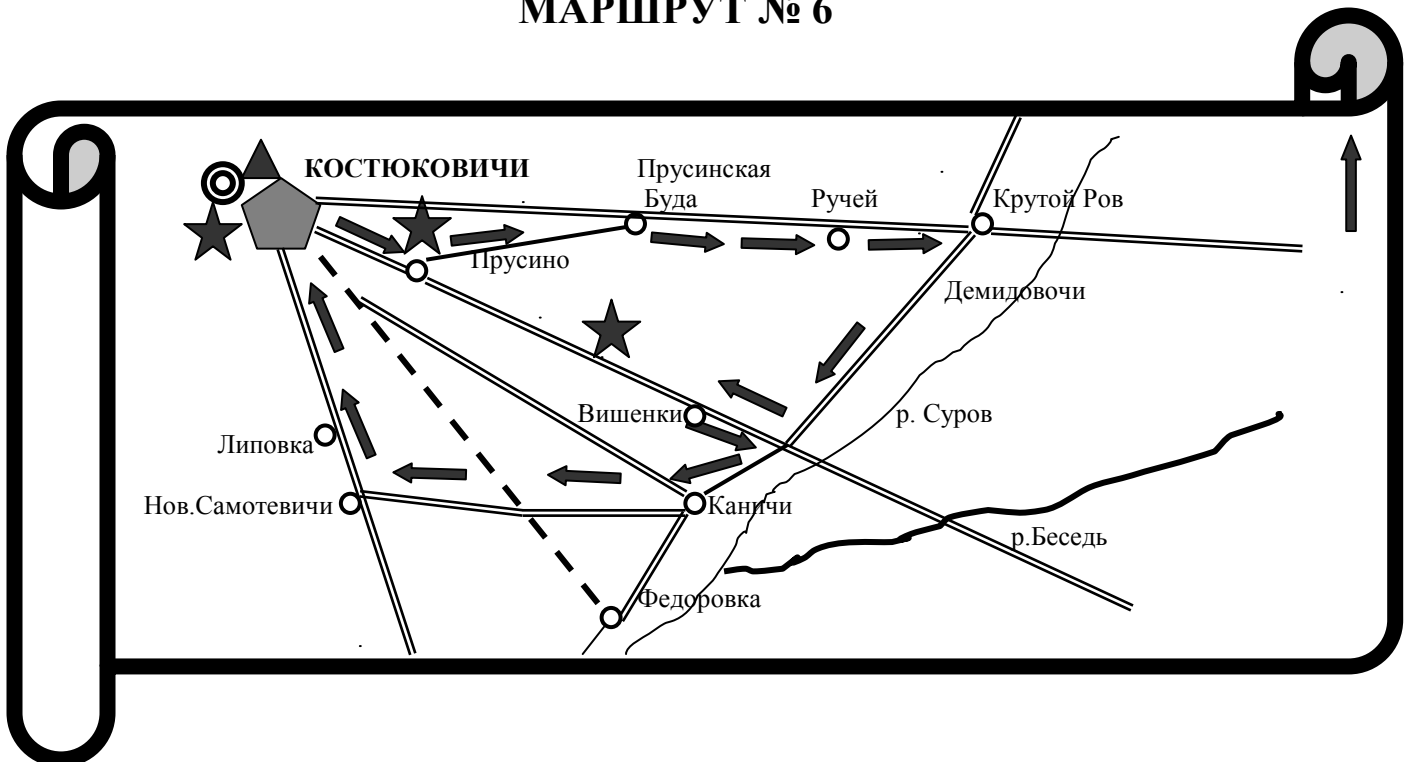
МАРШРУТ № 4



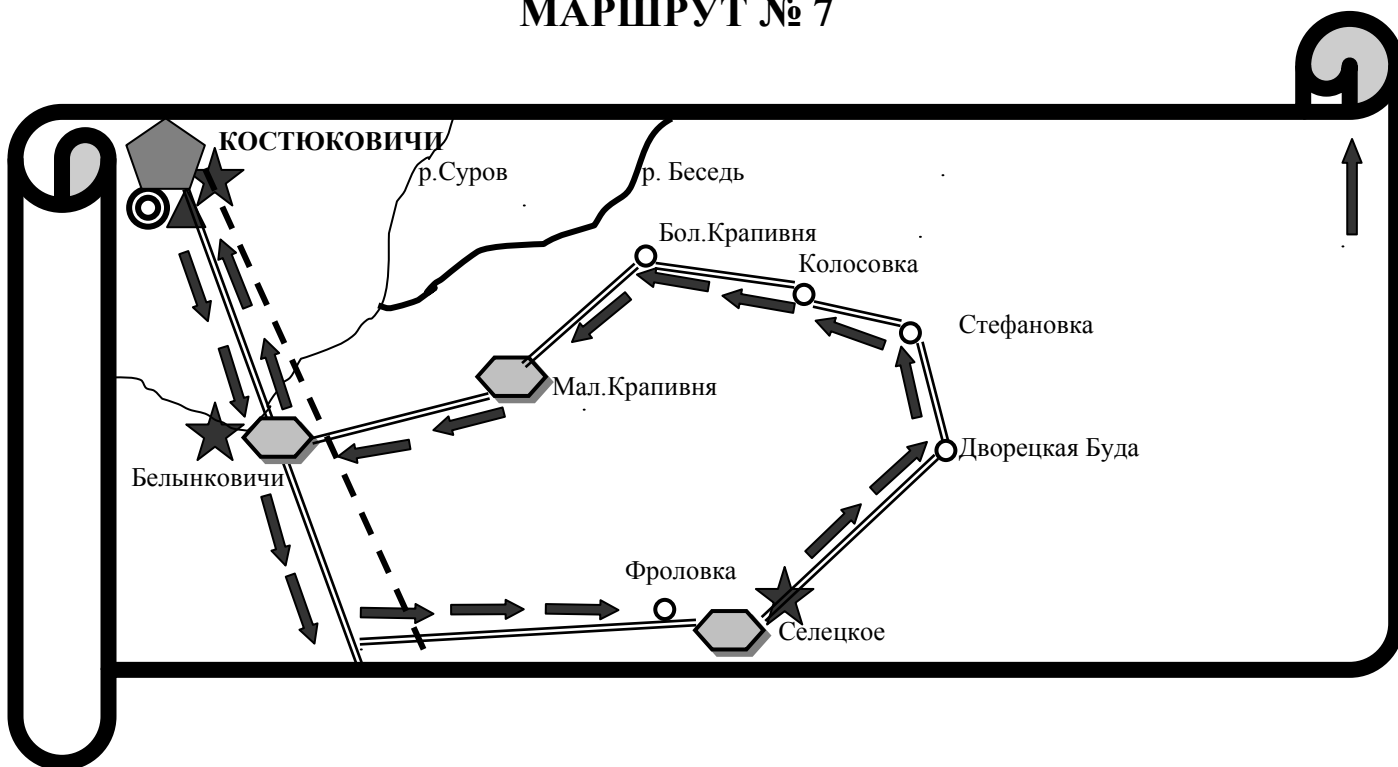
МАРШРУТ № 5



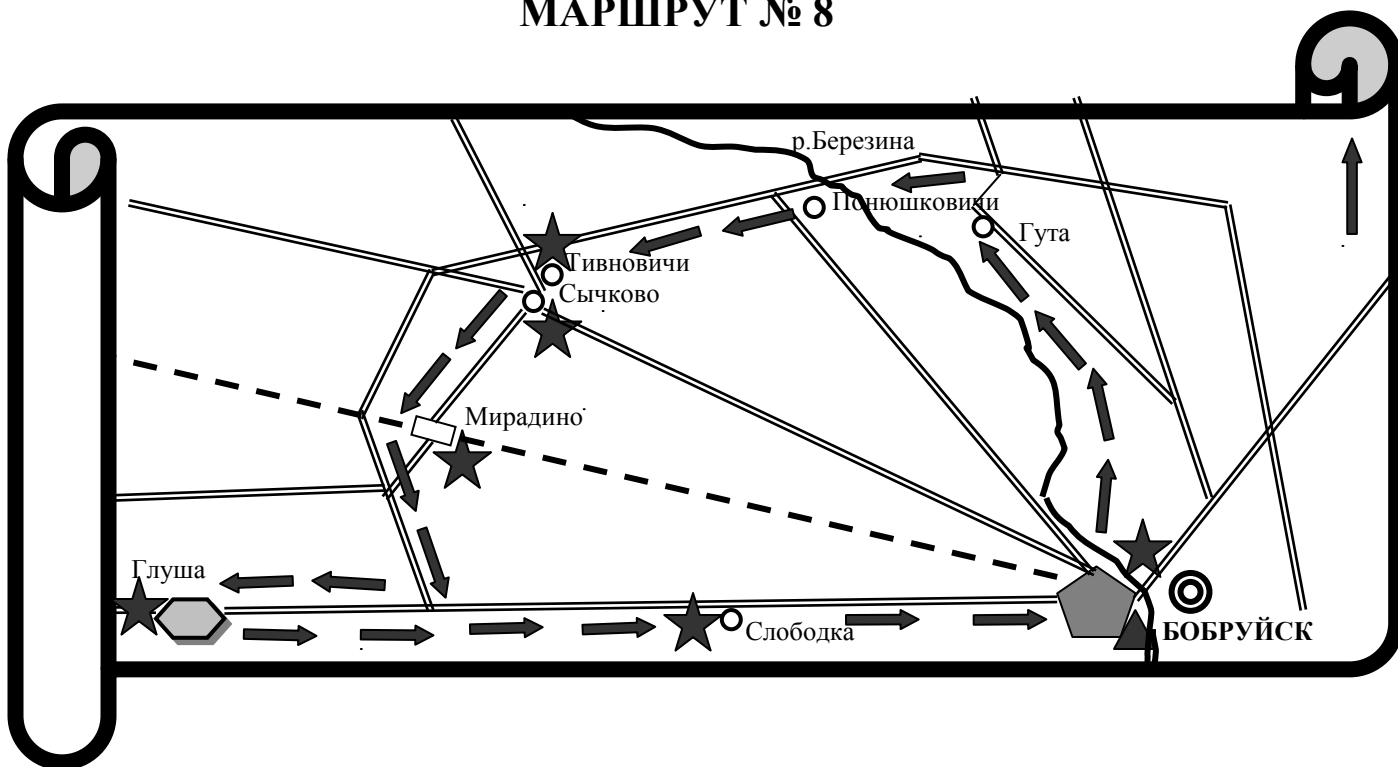
МАРШРУТ № 6



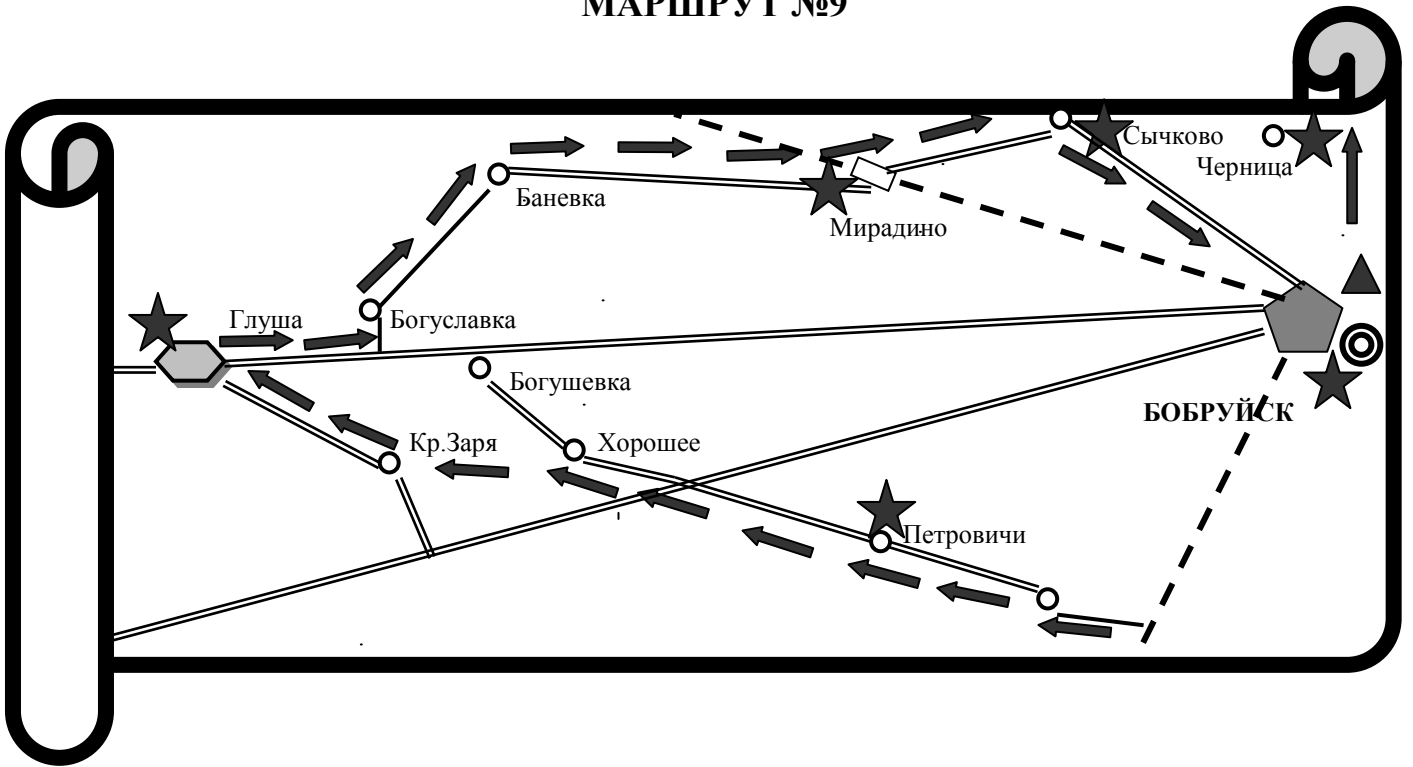
МАРШРУТ № 7



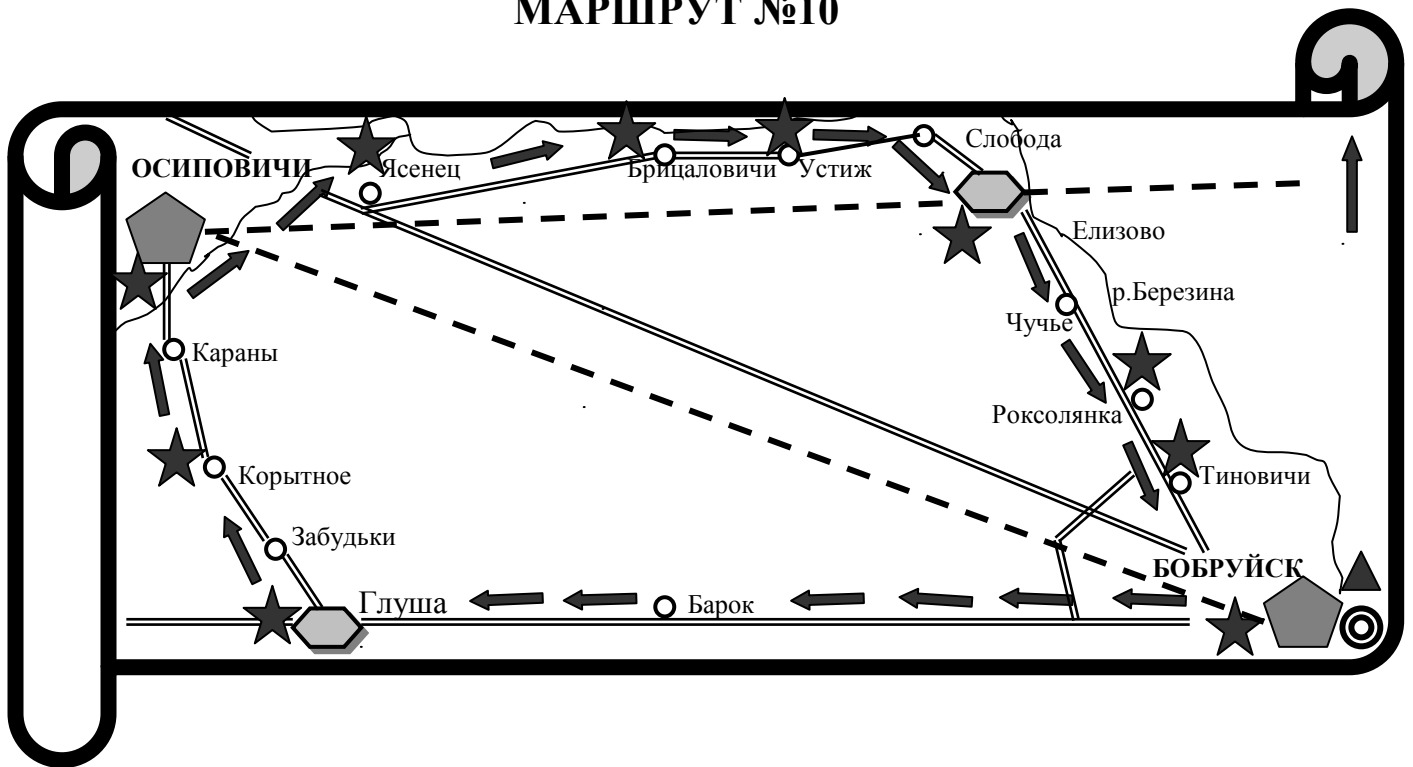
МАРШРУТ № 8



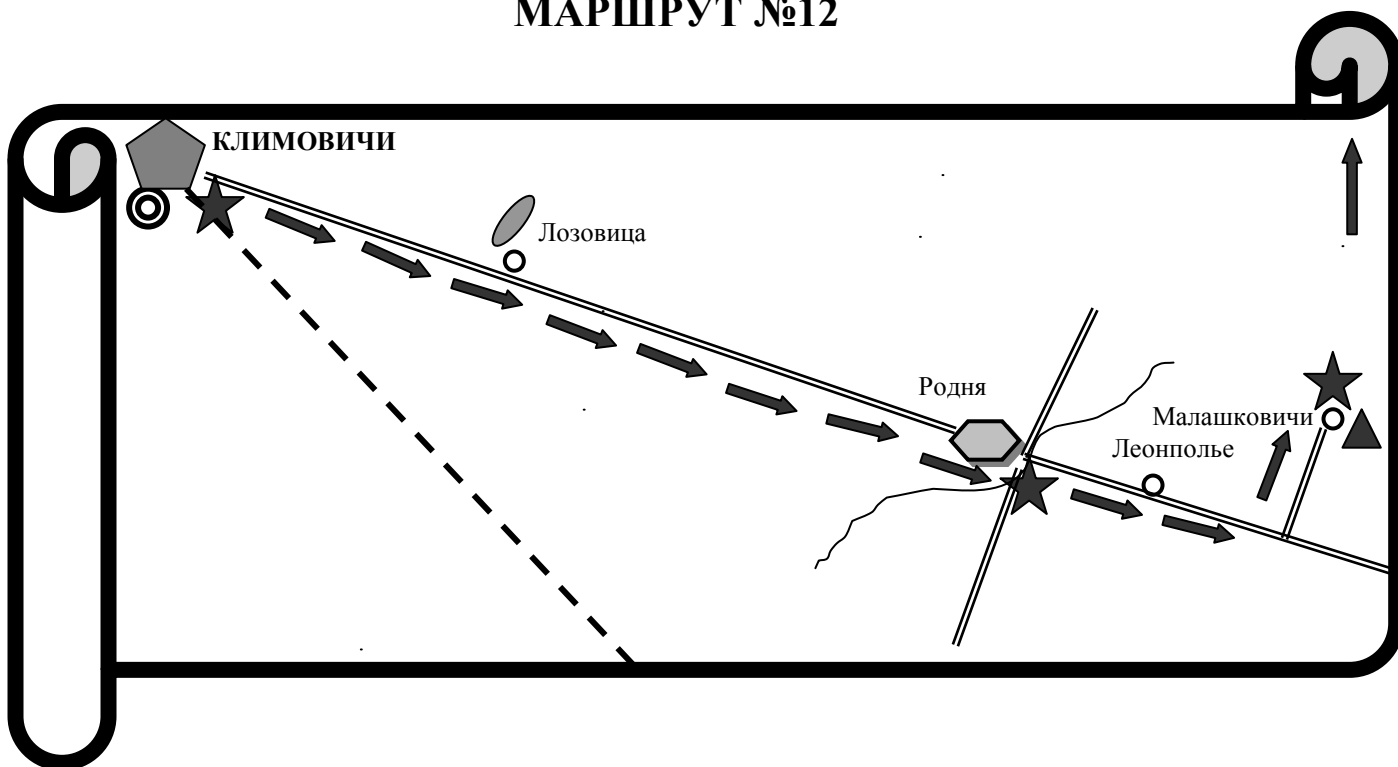
МАРШРУТ №9



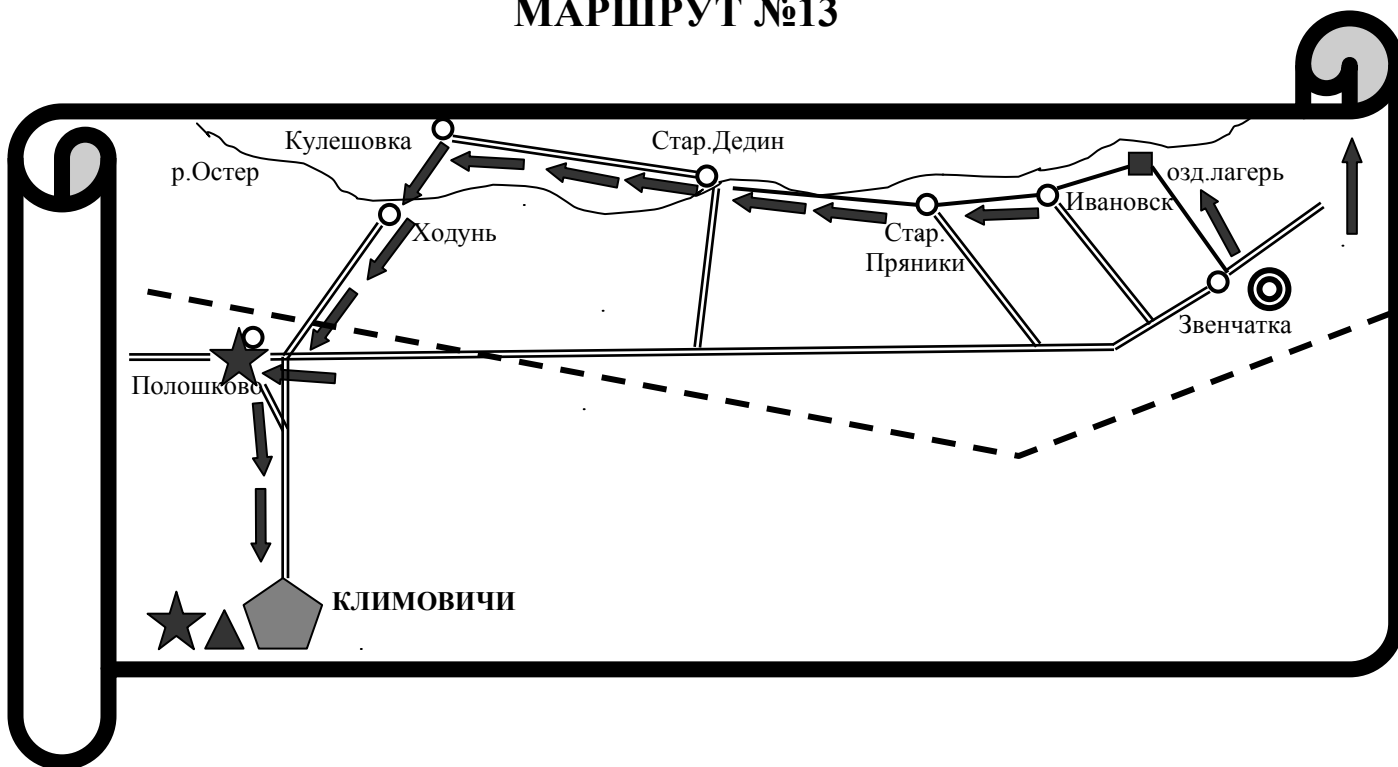
МАРШРУТ №10



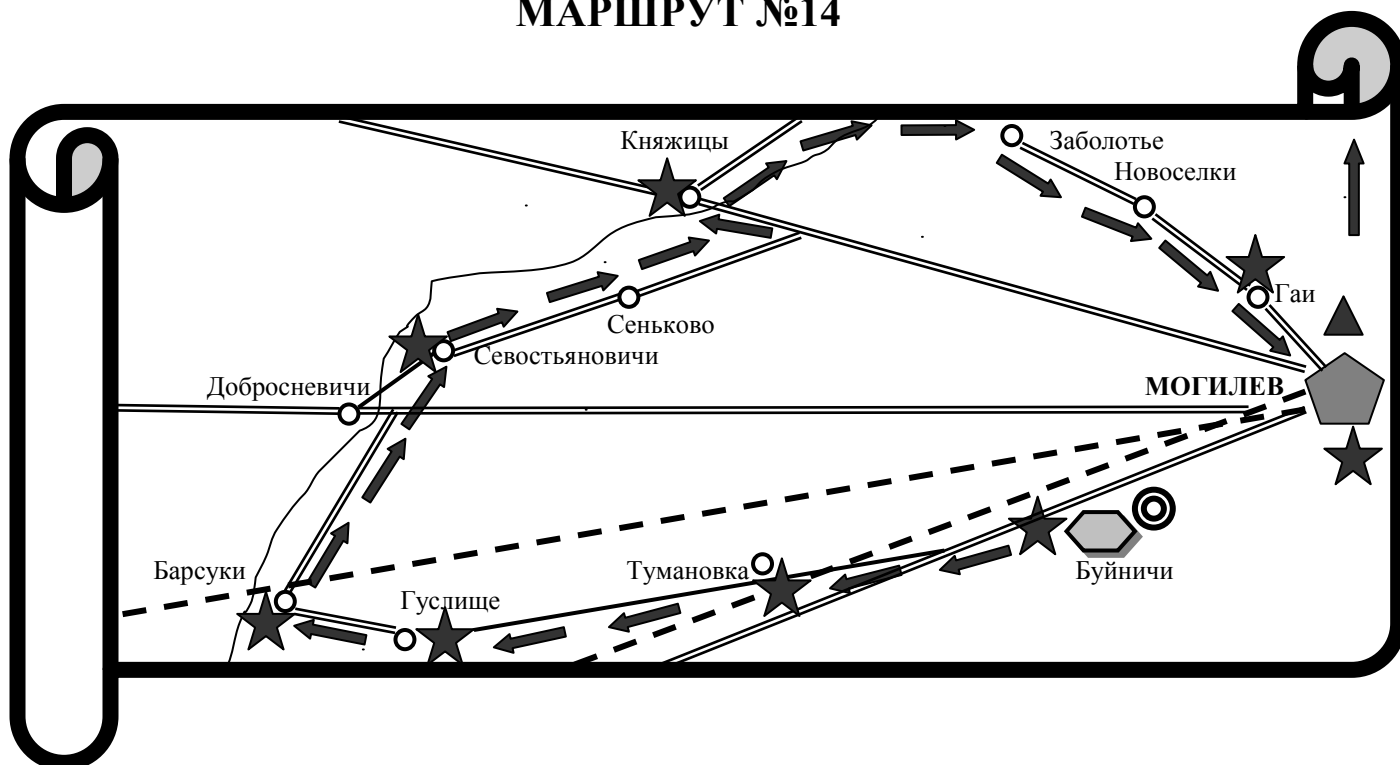
МАРШРУТ №12



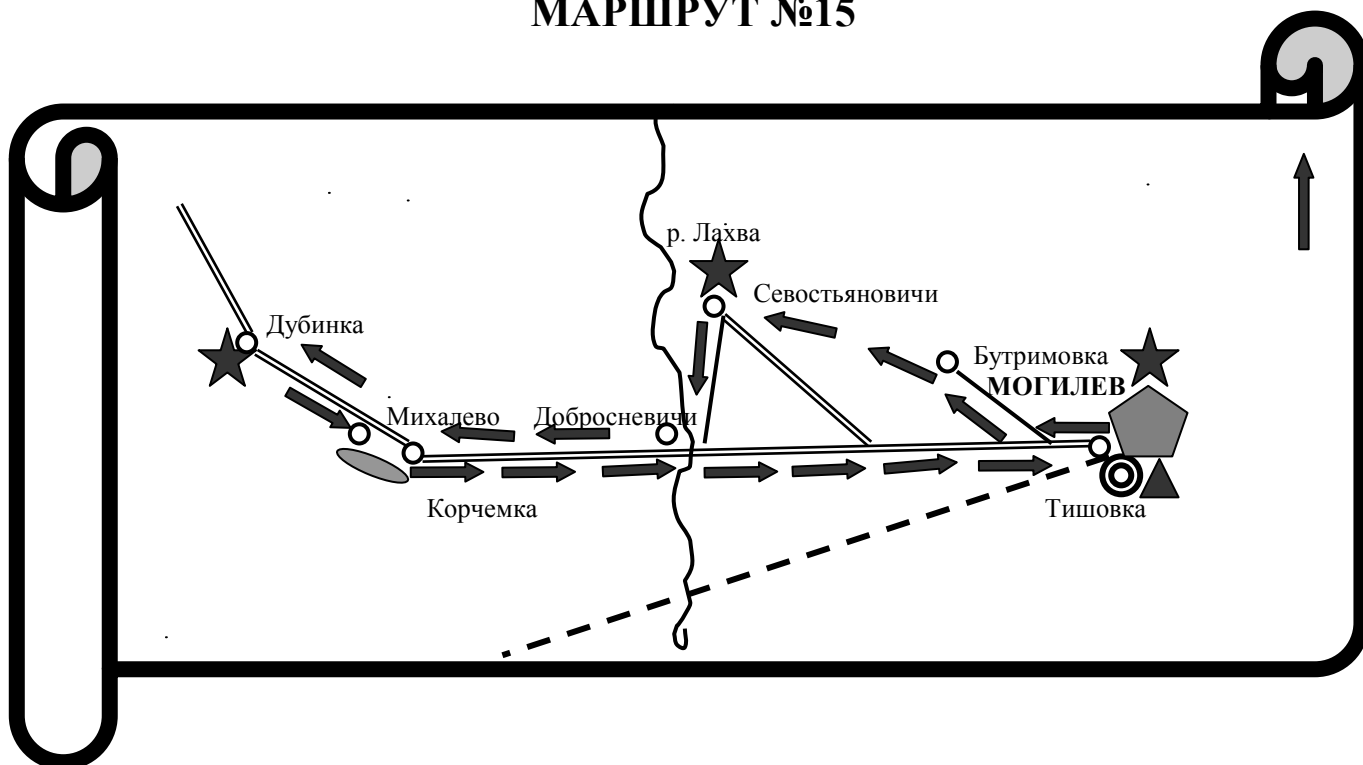
МАРШРУТ №13



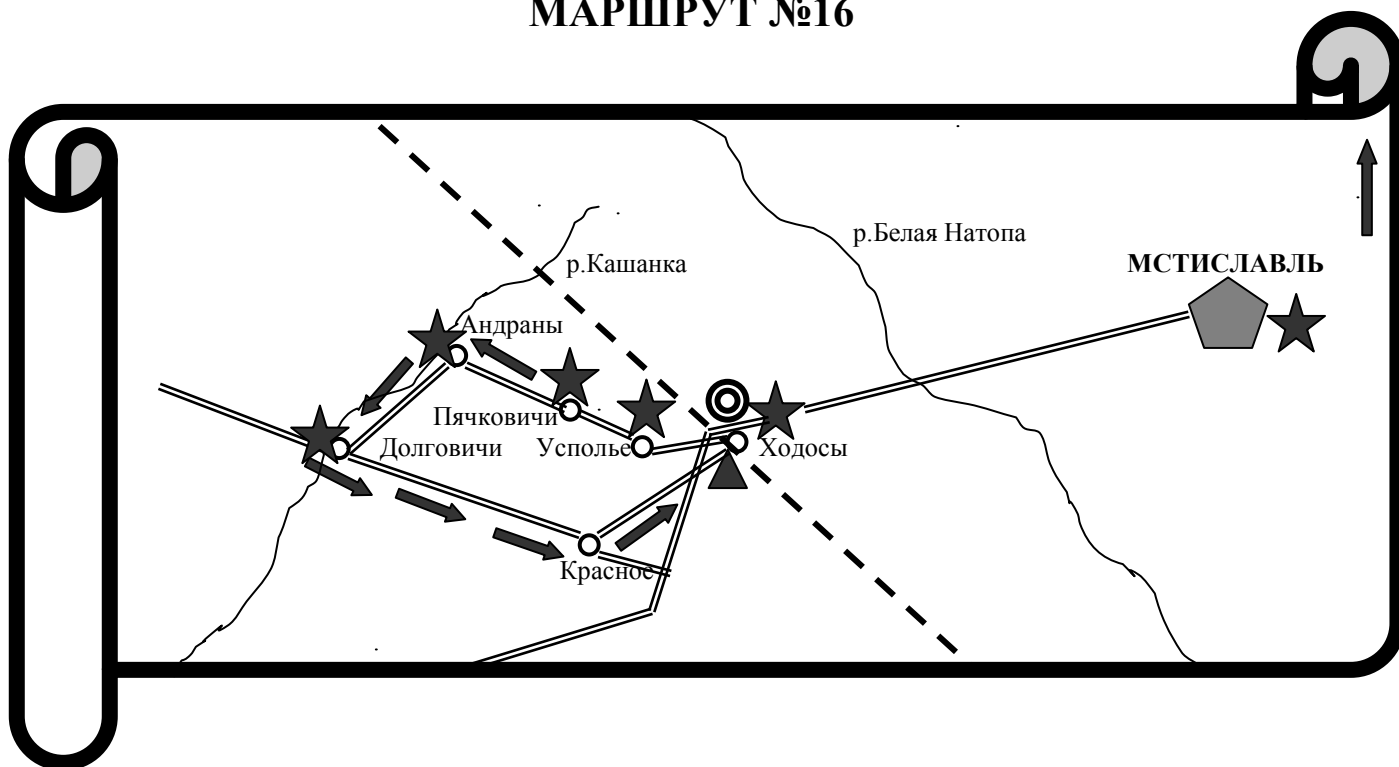
МАРШРУТ №14



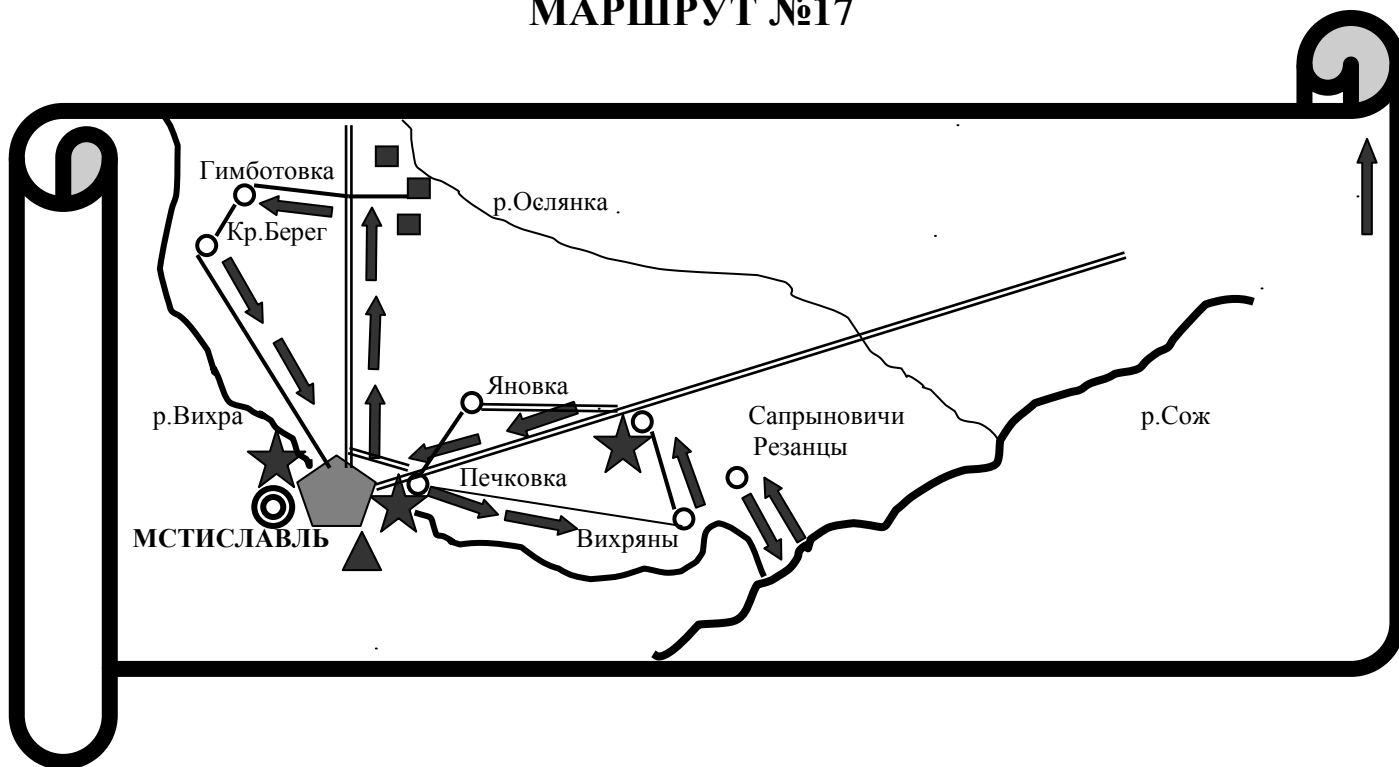
МАРШРУТ №15



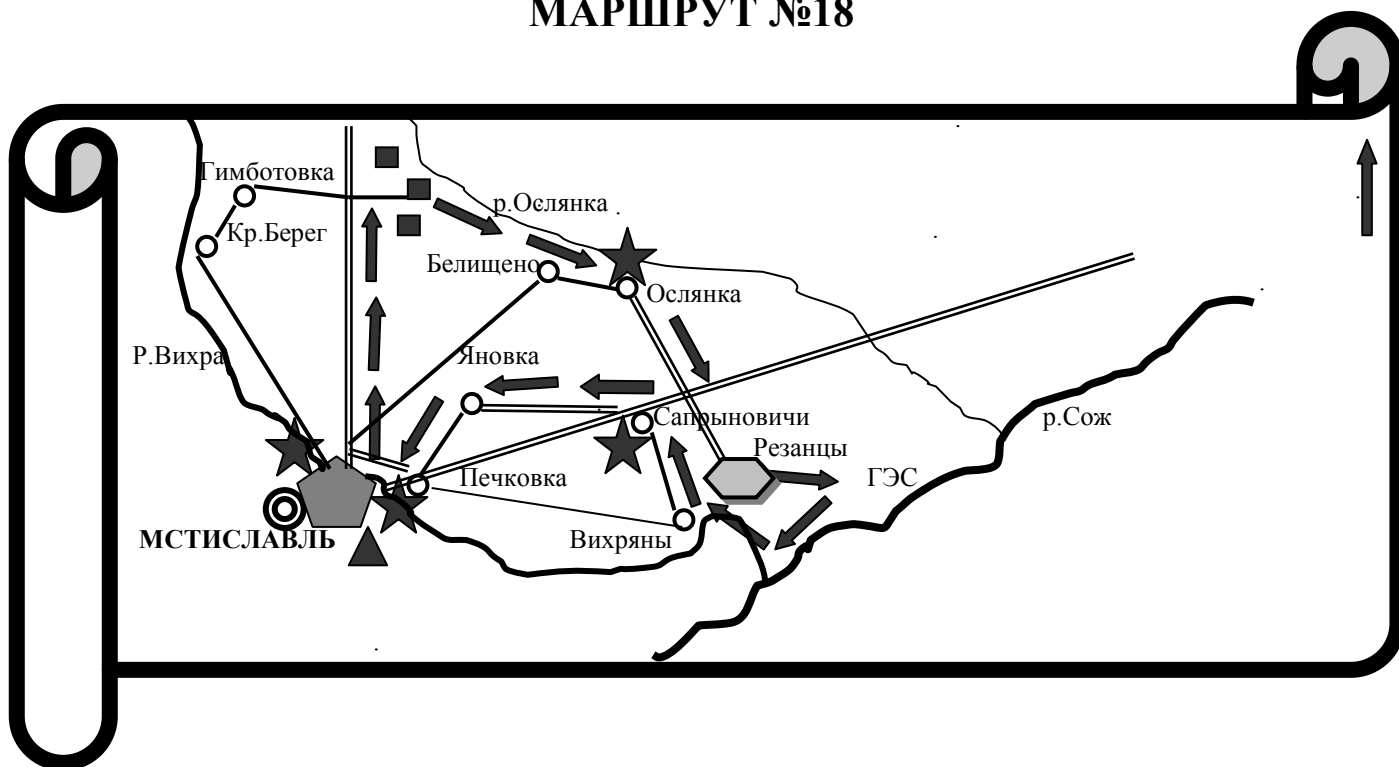
МАРШРУТ №16



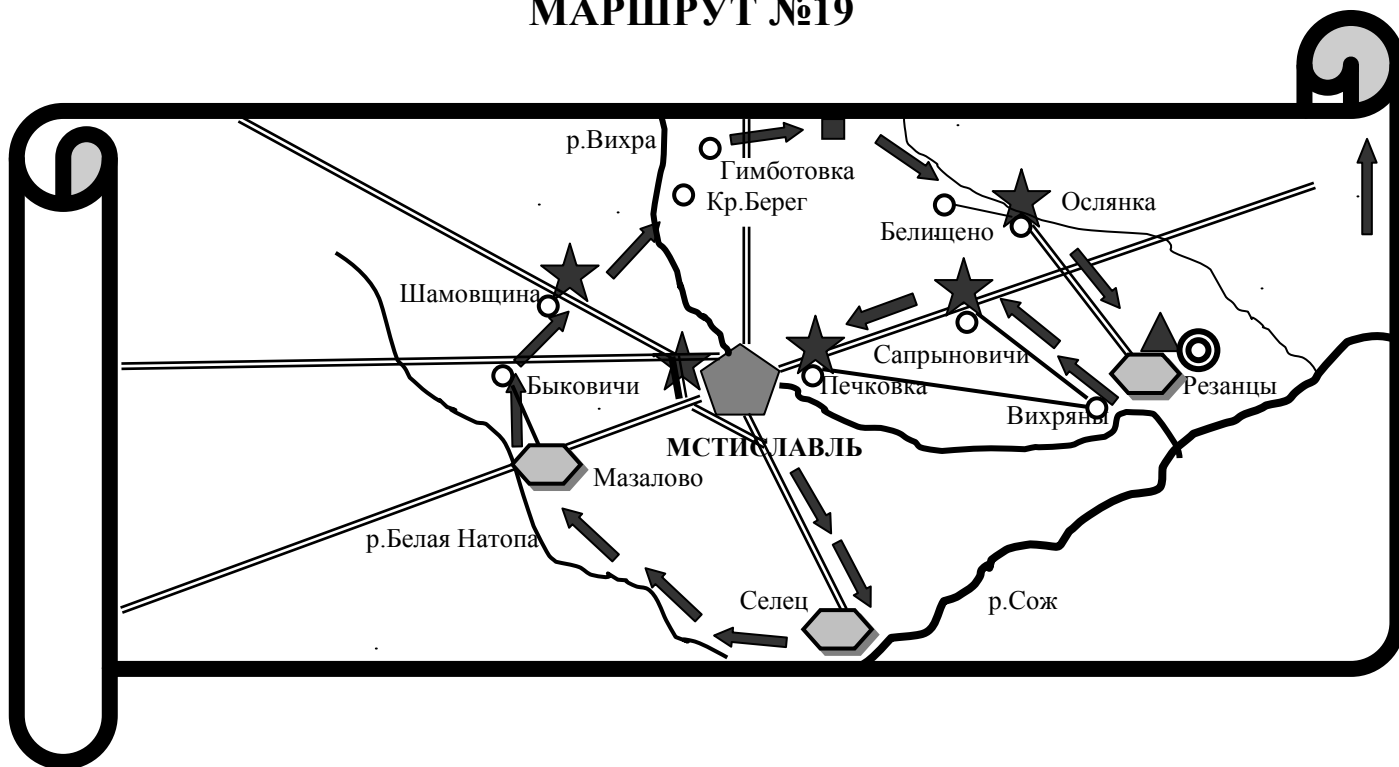
МАРШРУТ №17



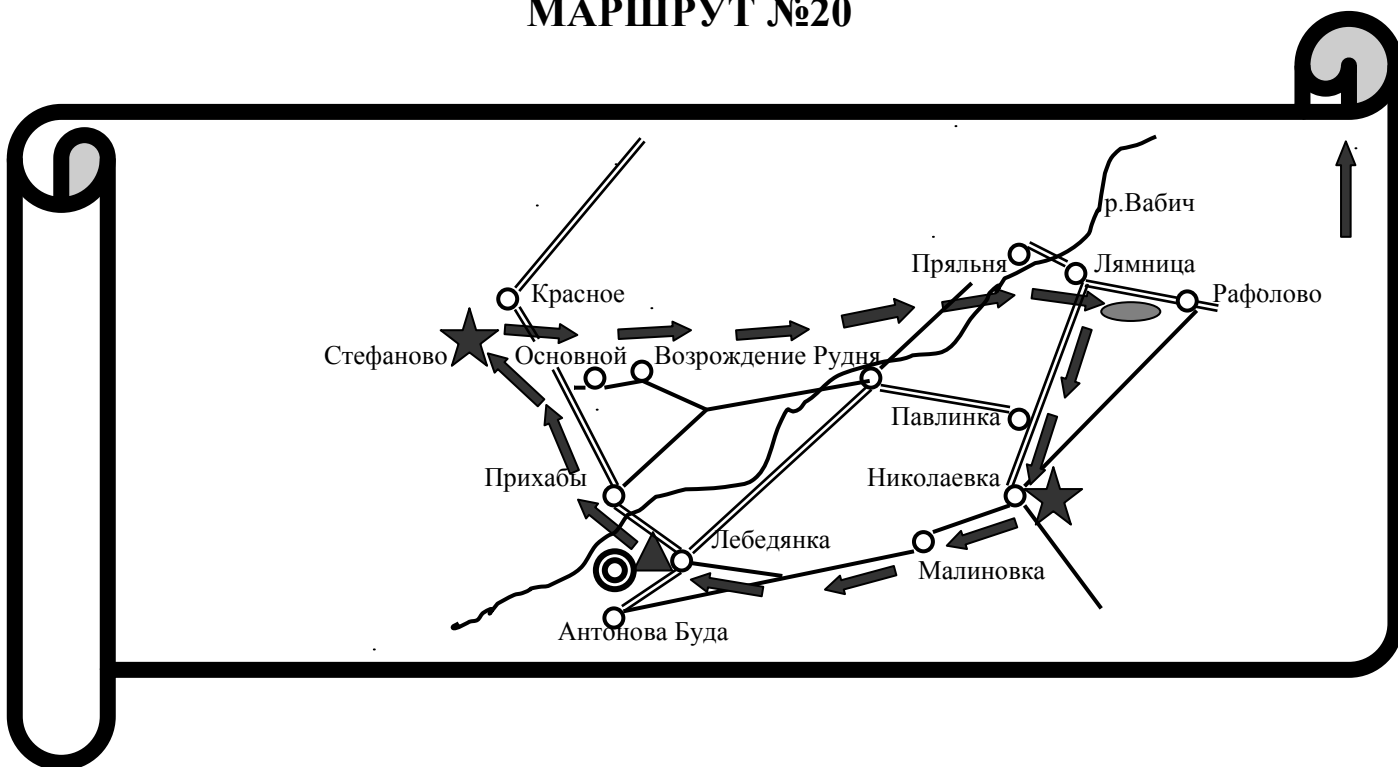
МАРШРУТ №18



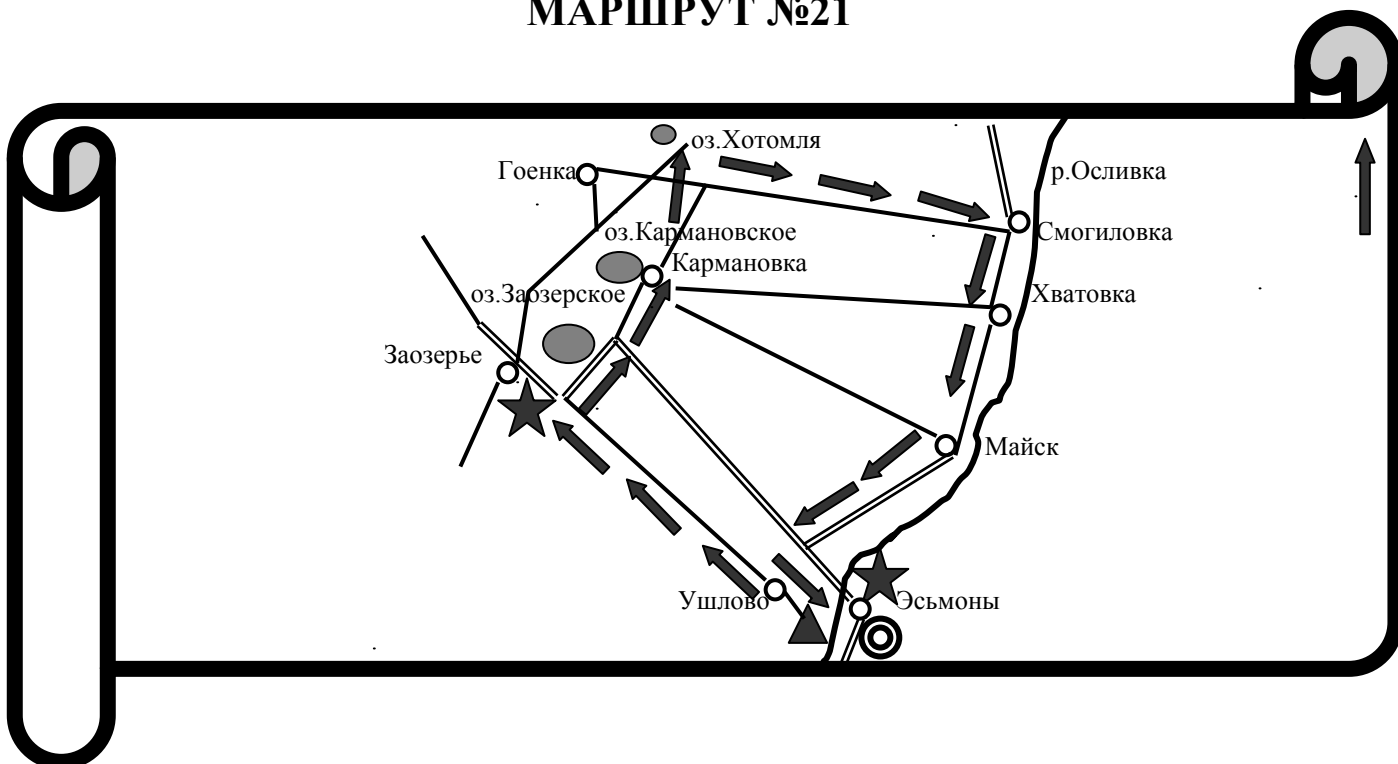
МАРШРУТ №19



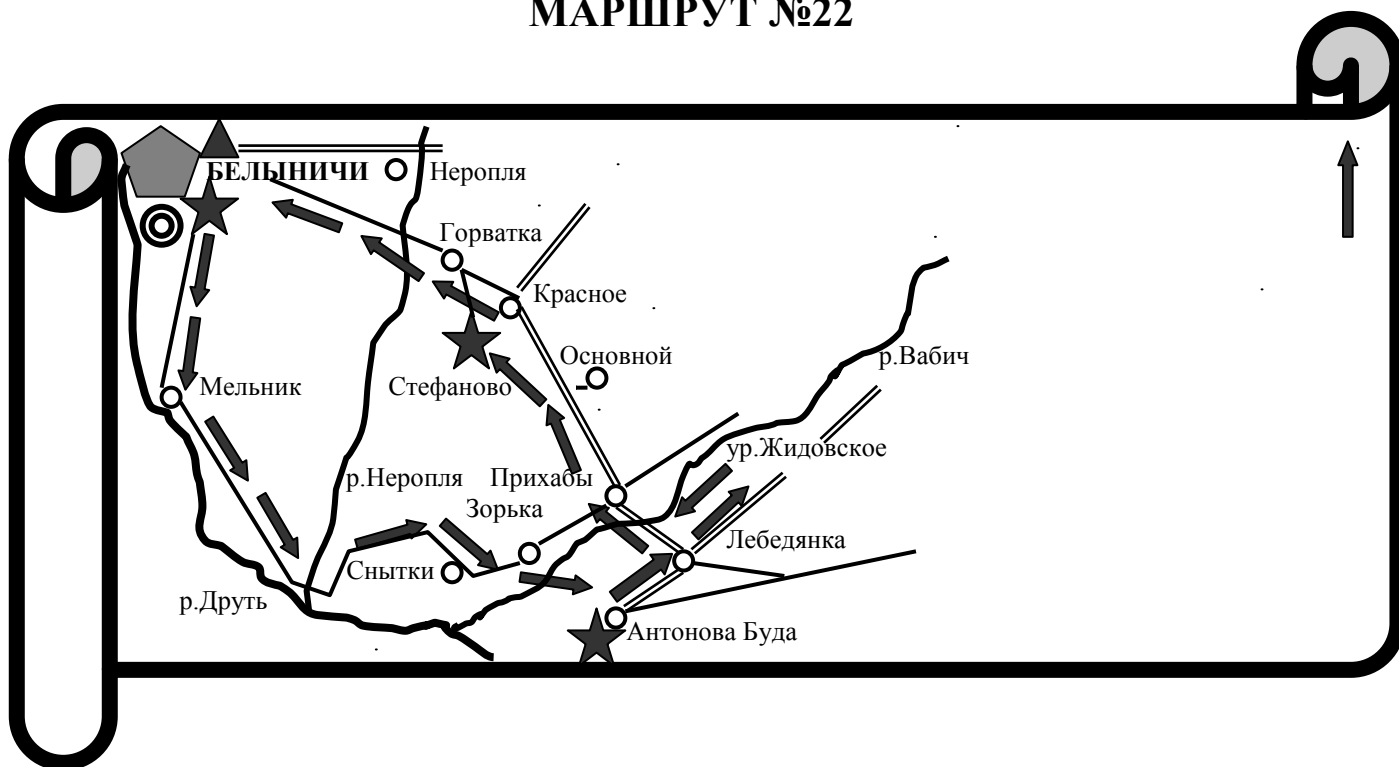
МАРШРУТ №20



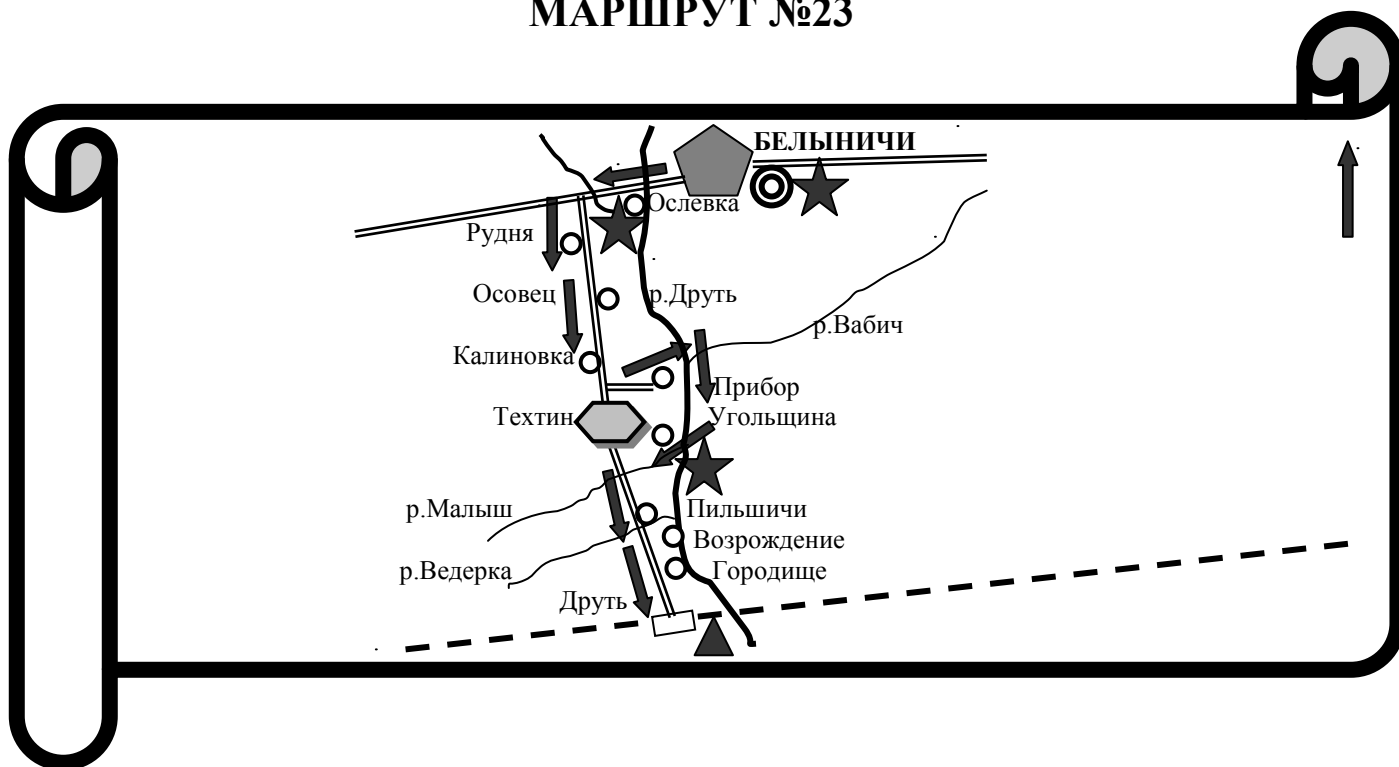
МАРШРУТ №21



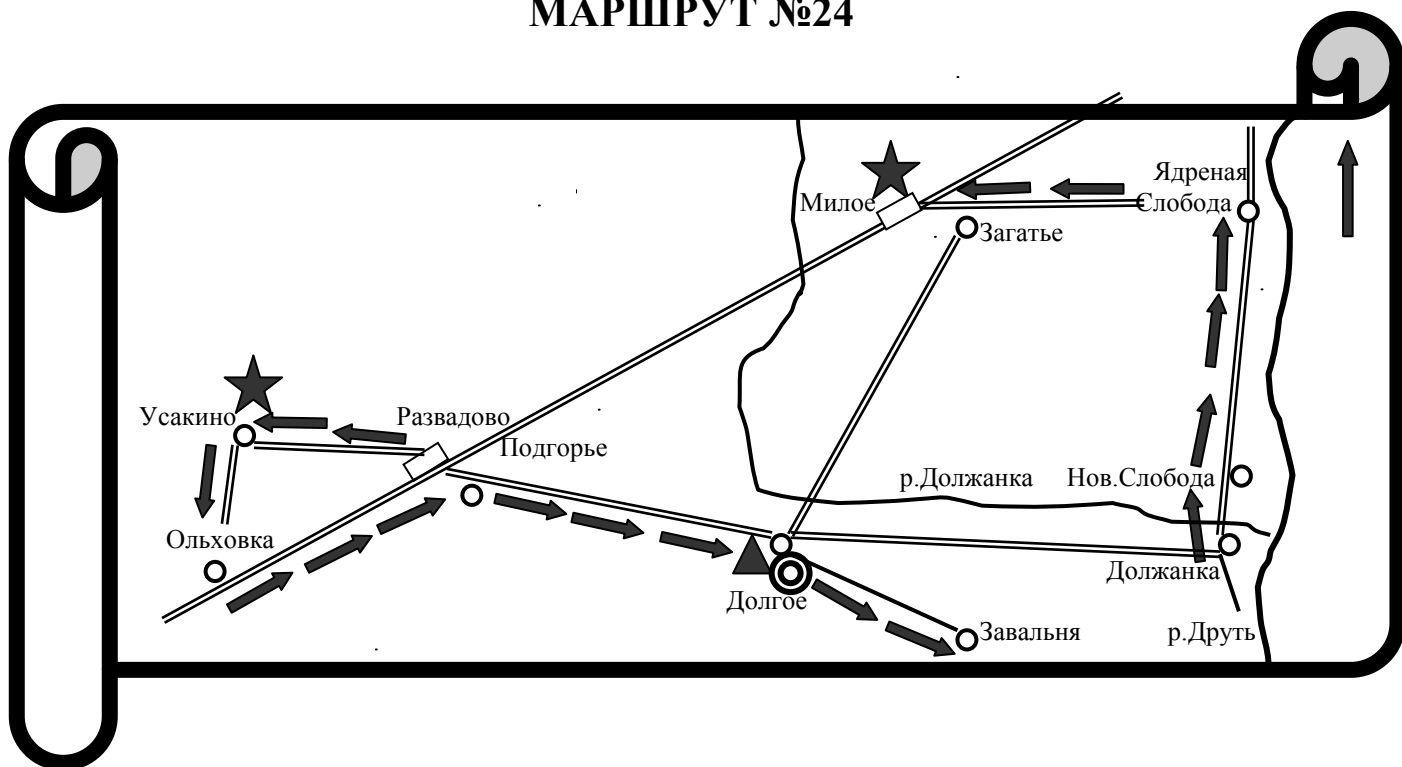
МАРШРУТ №22



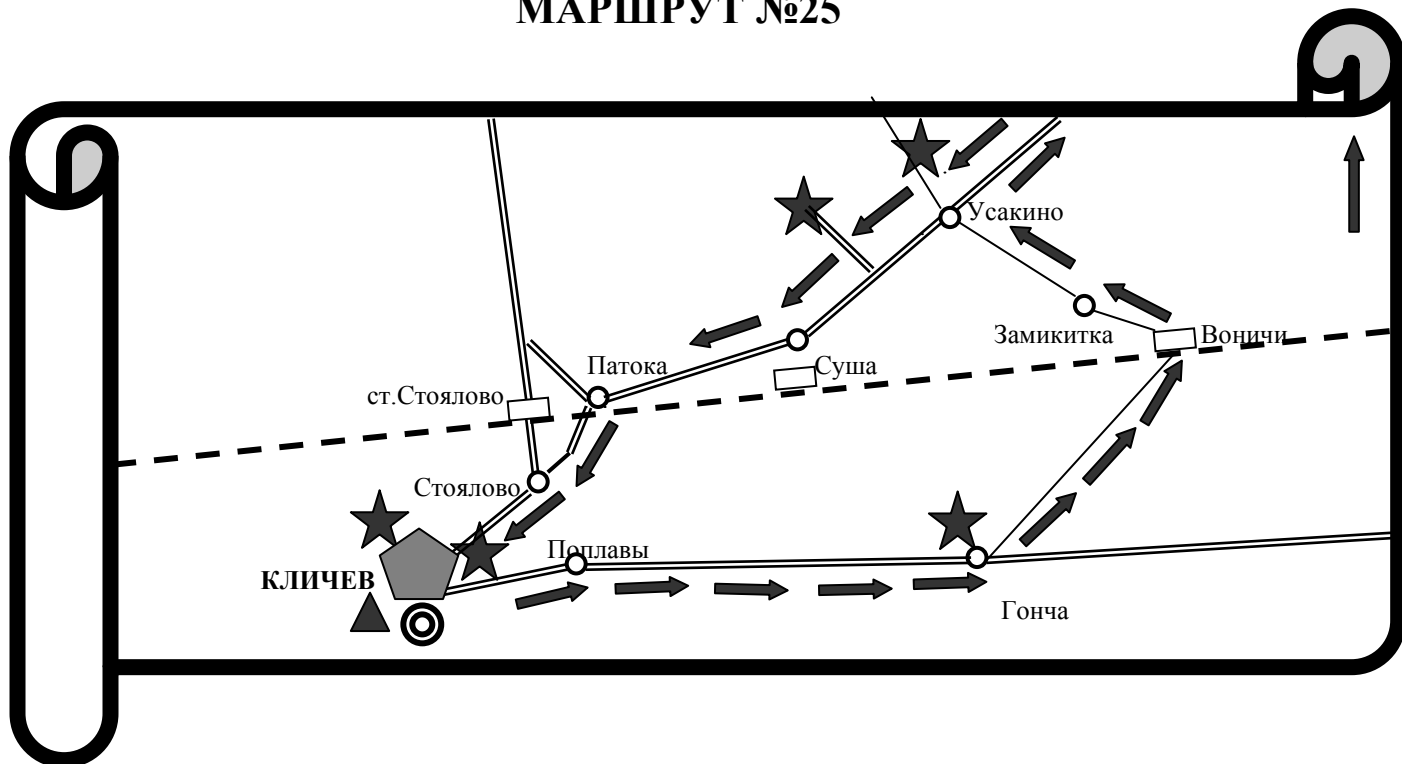
МАРШРУТ №23



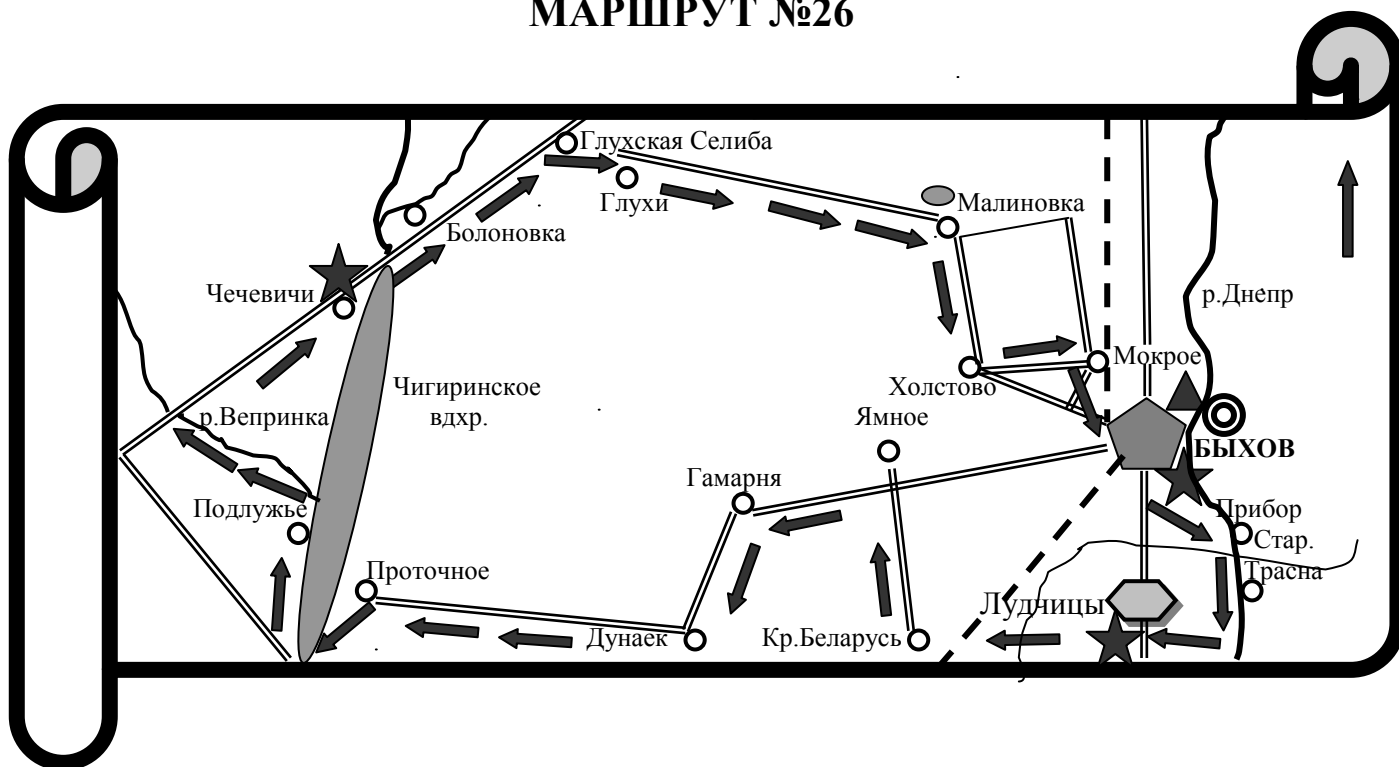
МАРШРУТ №24



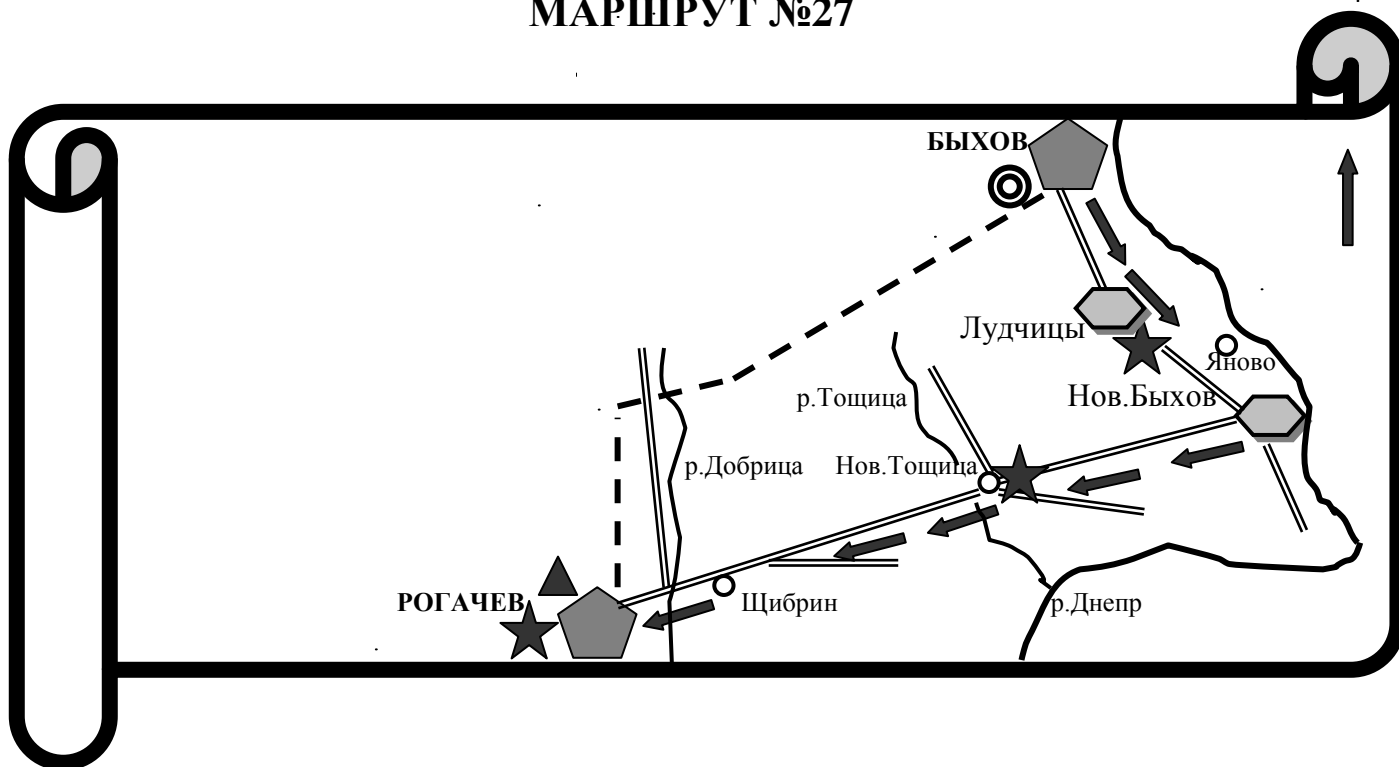
МАРШРУТ №25



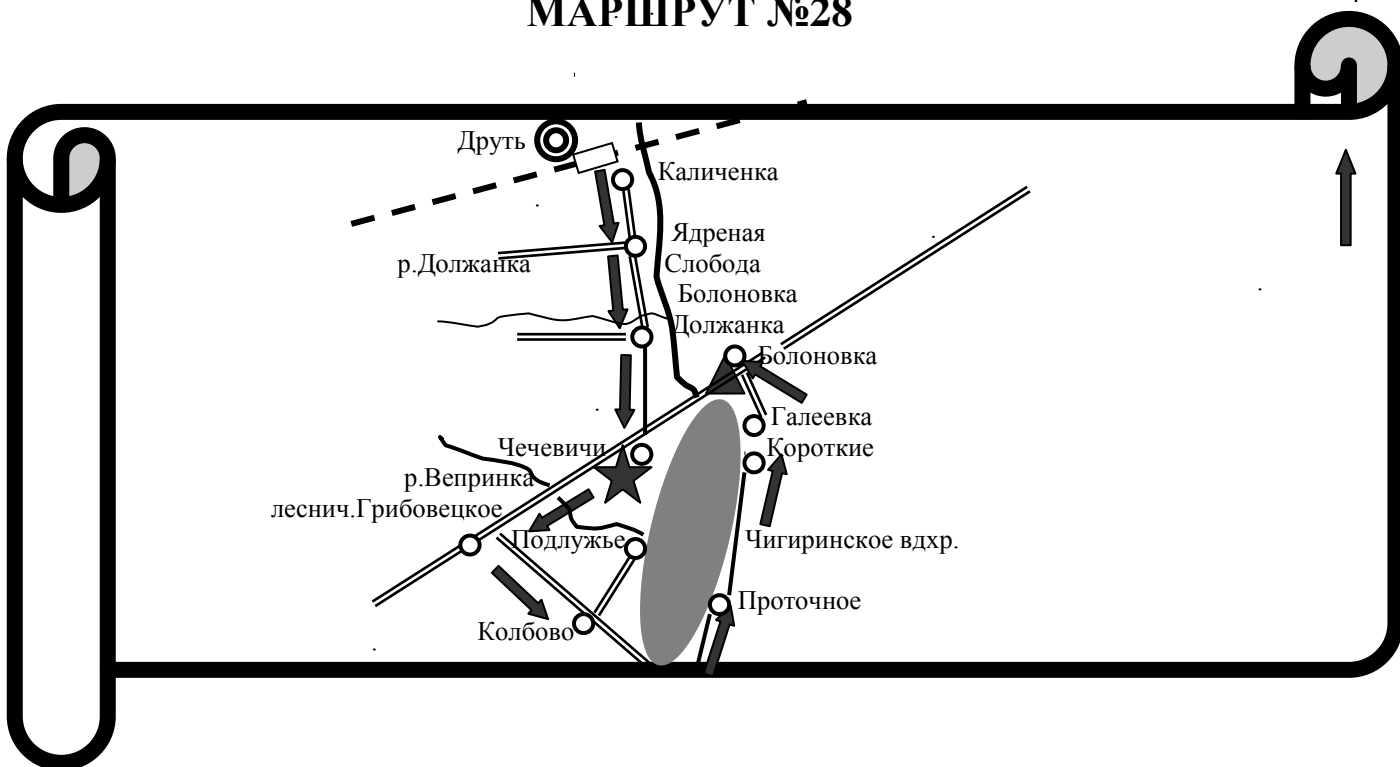
МАРШРУТ №26



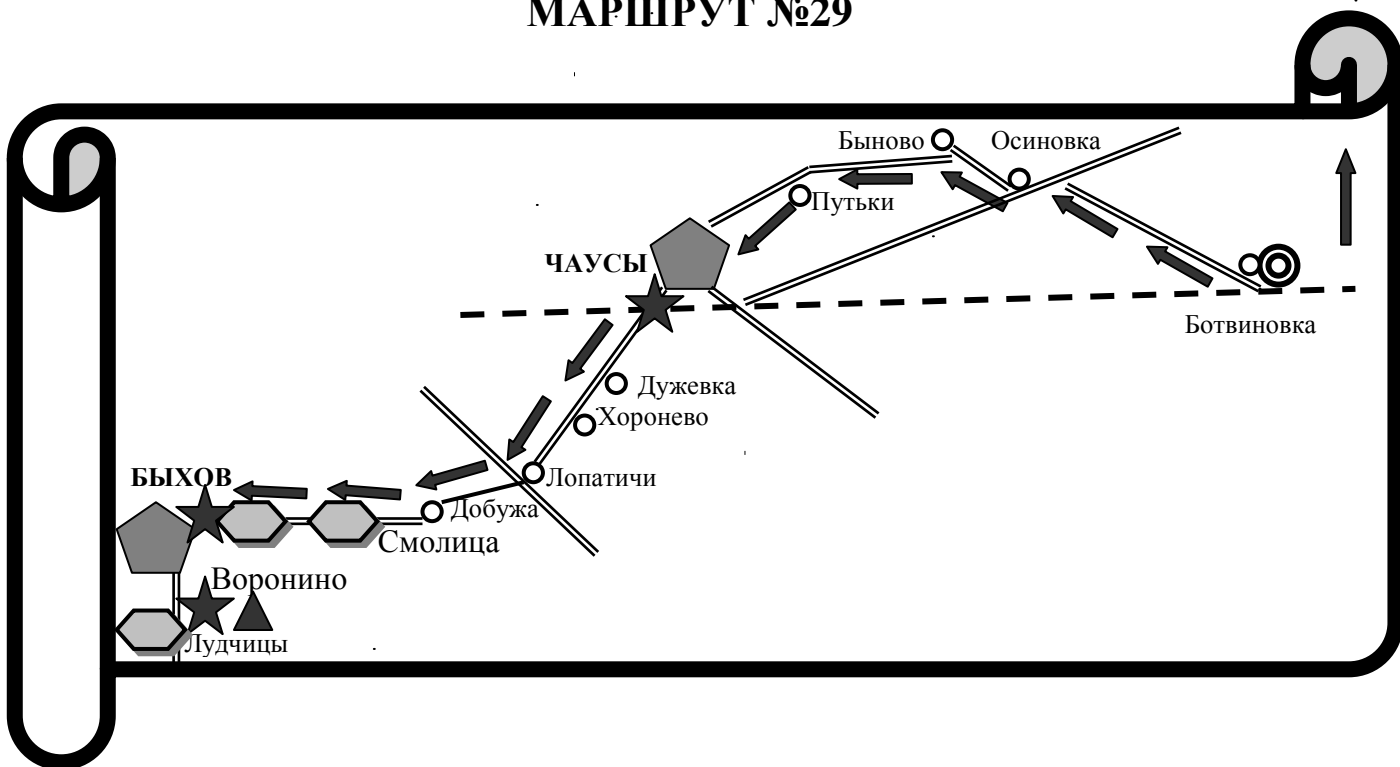
МАРШРУТ №27



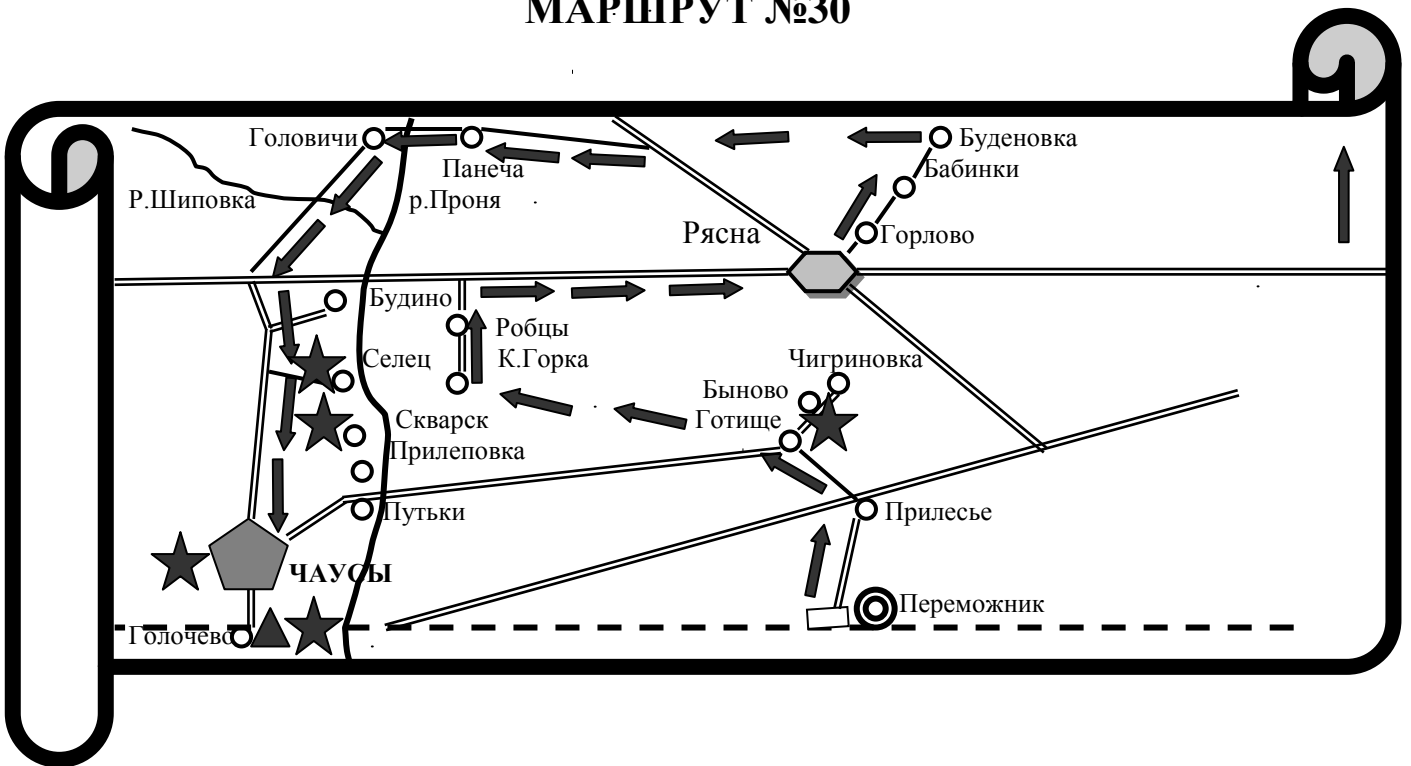
МАРШРУТ №28



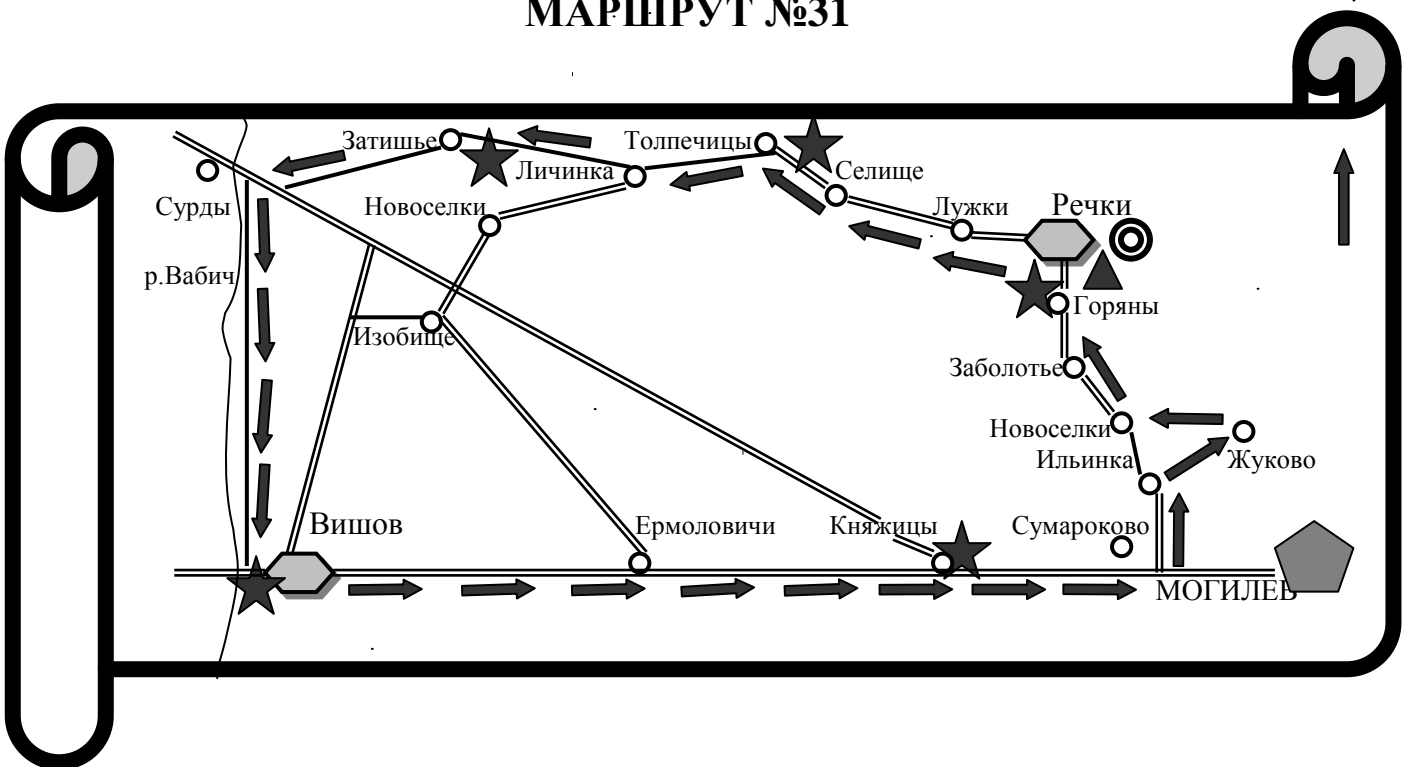
МАРШРУТ №29



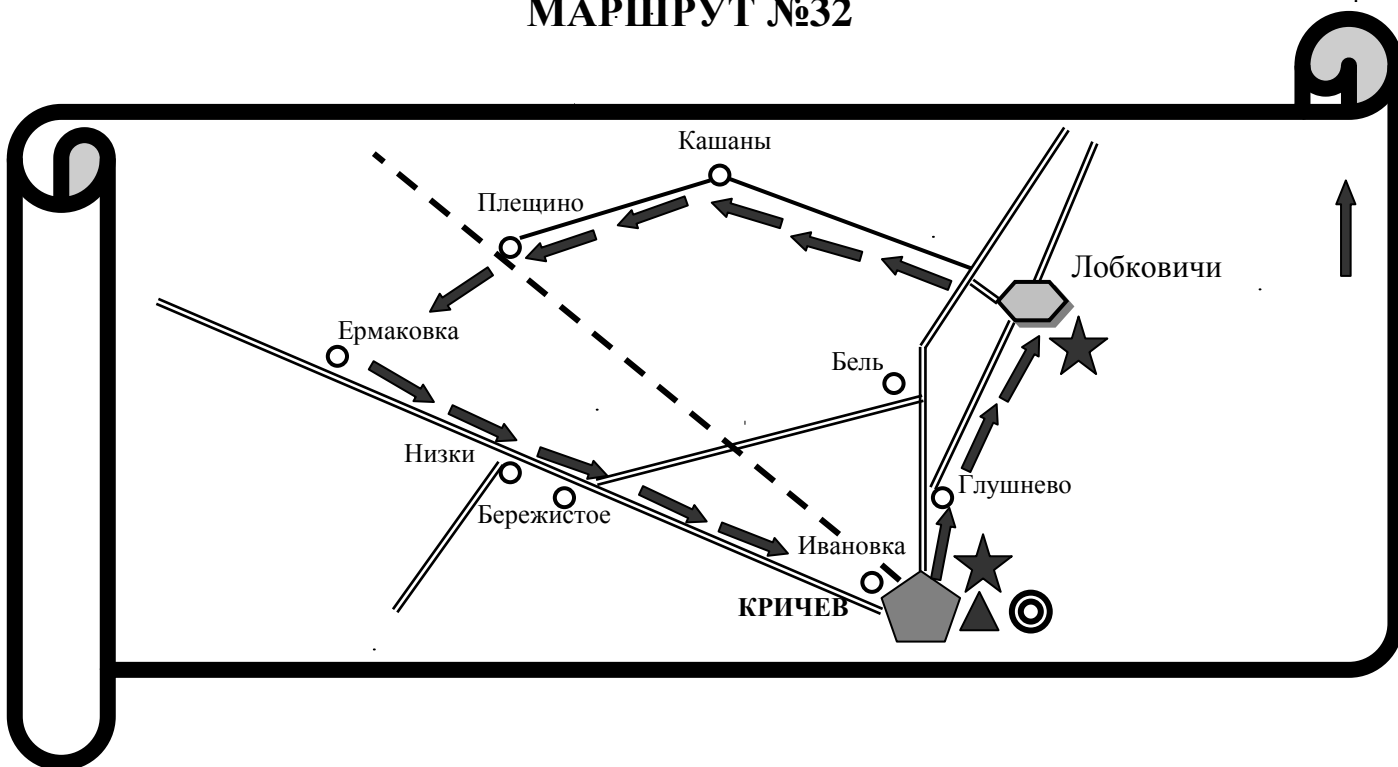
МАРШРУТ №30



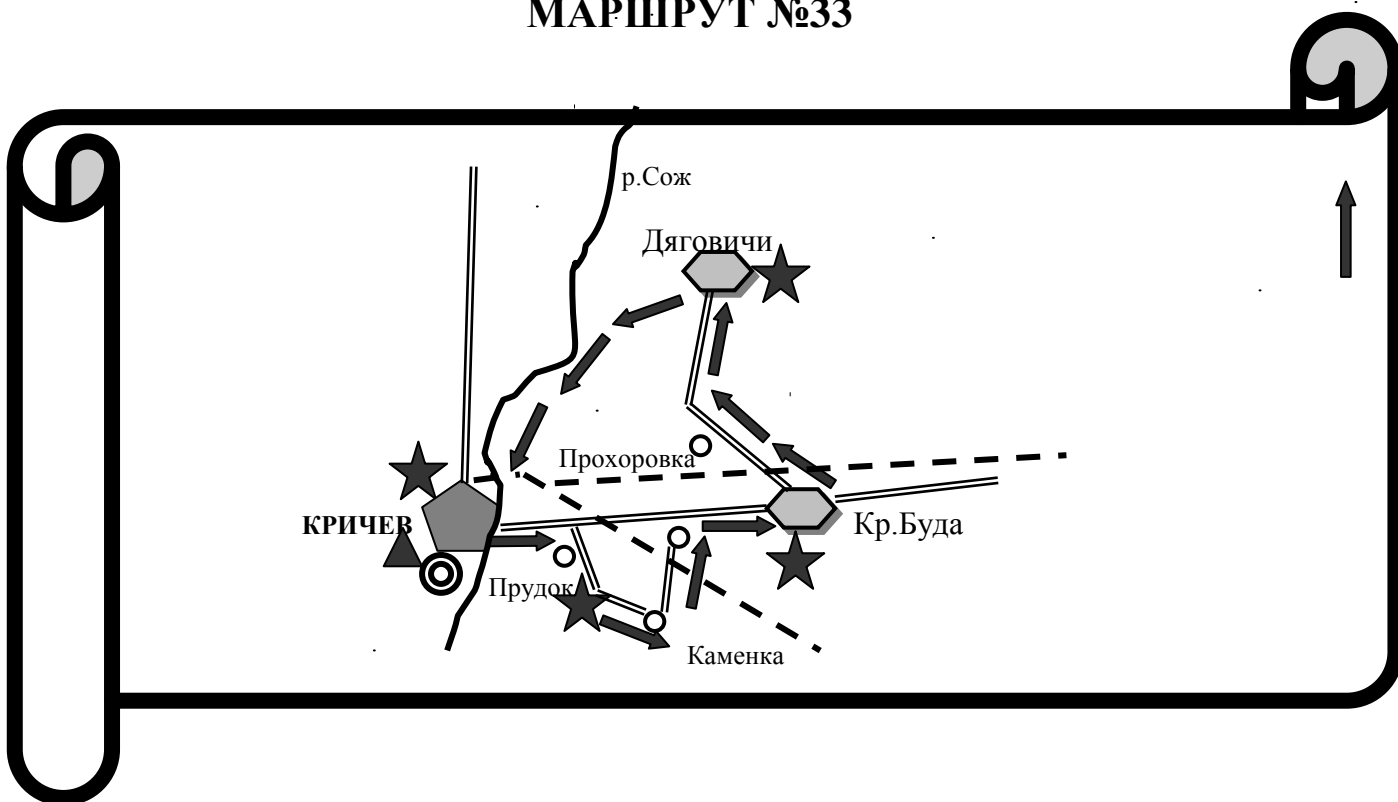
МАРШРУТ №31



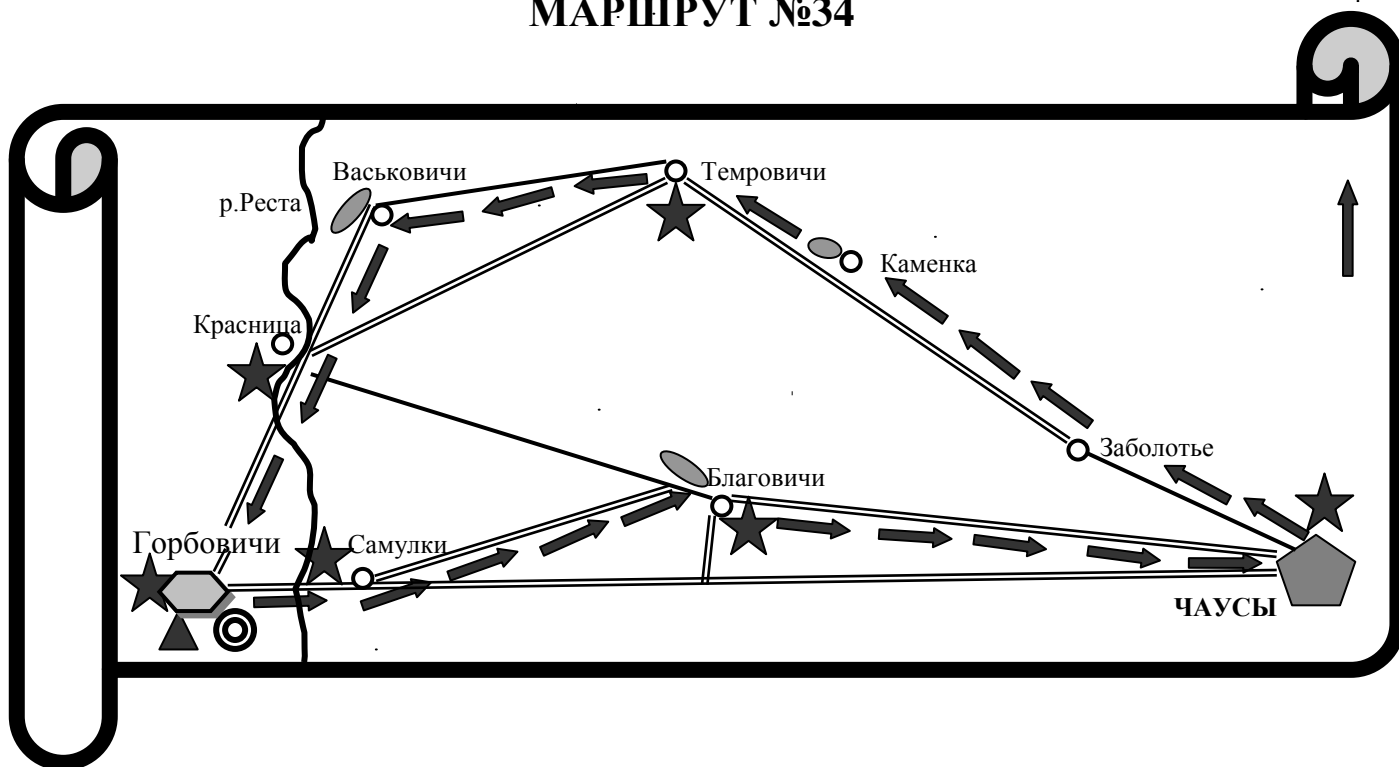
МАРШРУТ №32



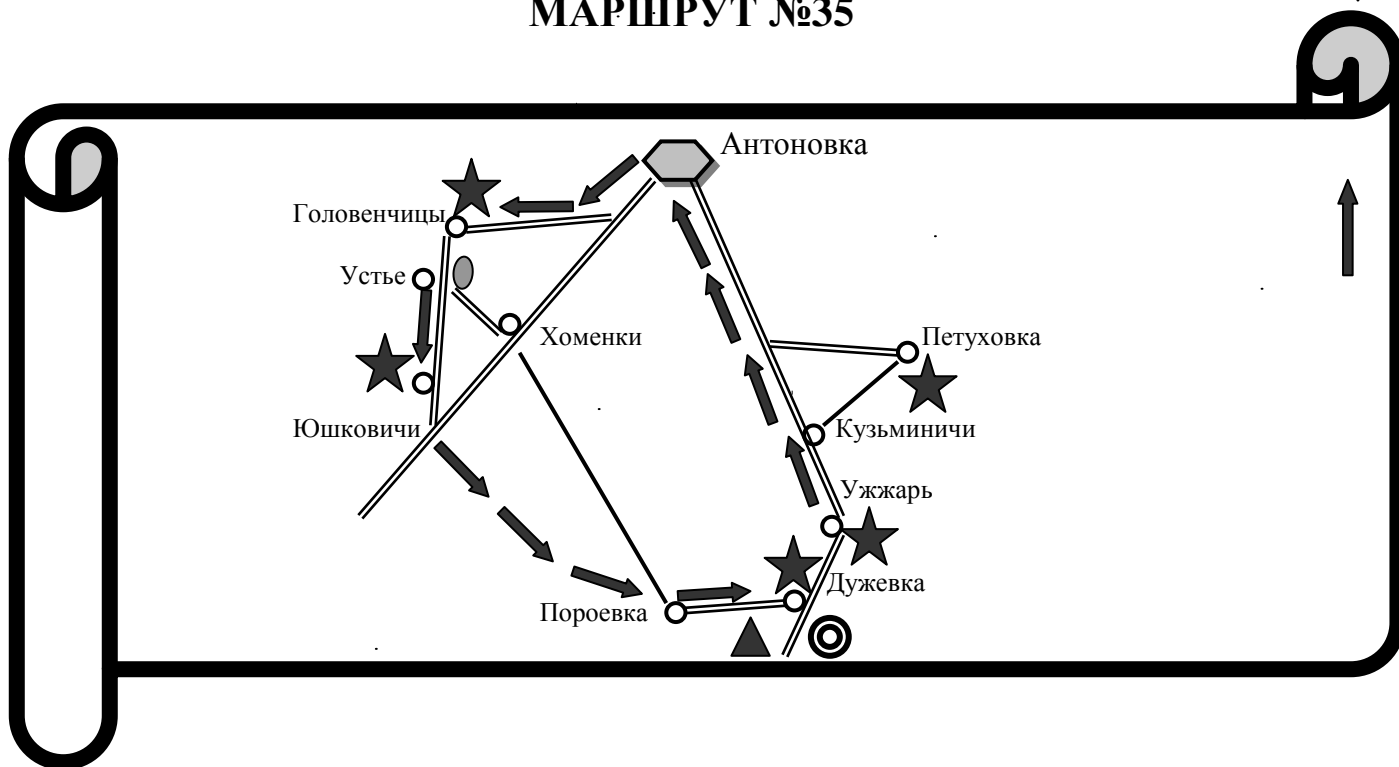
МАРШРУТ №33



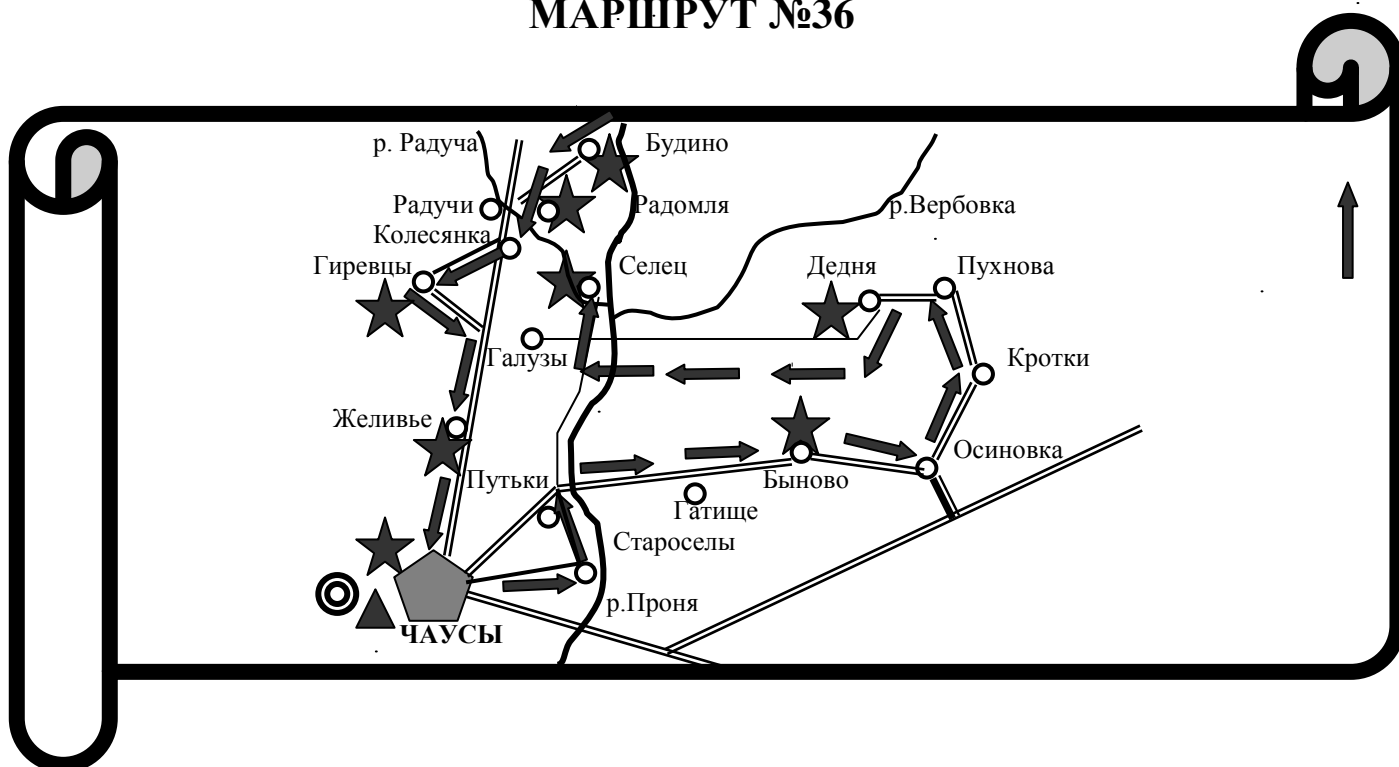
МАРШРУТ №34



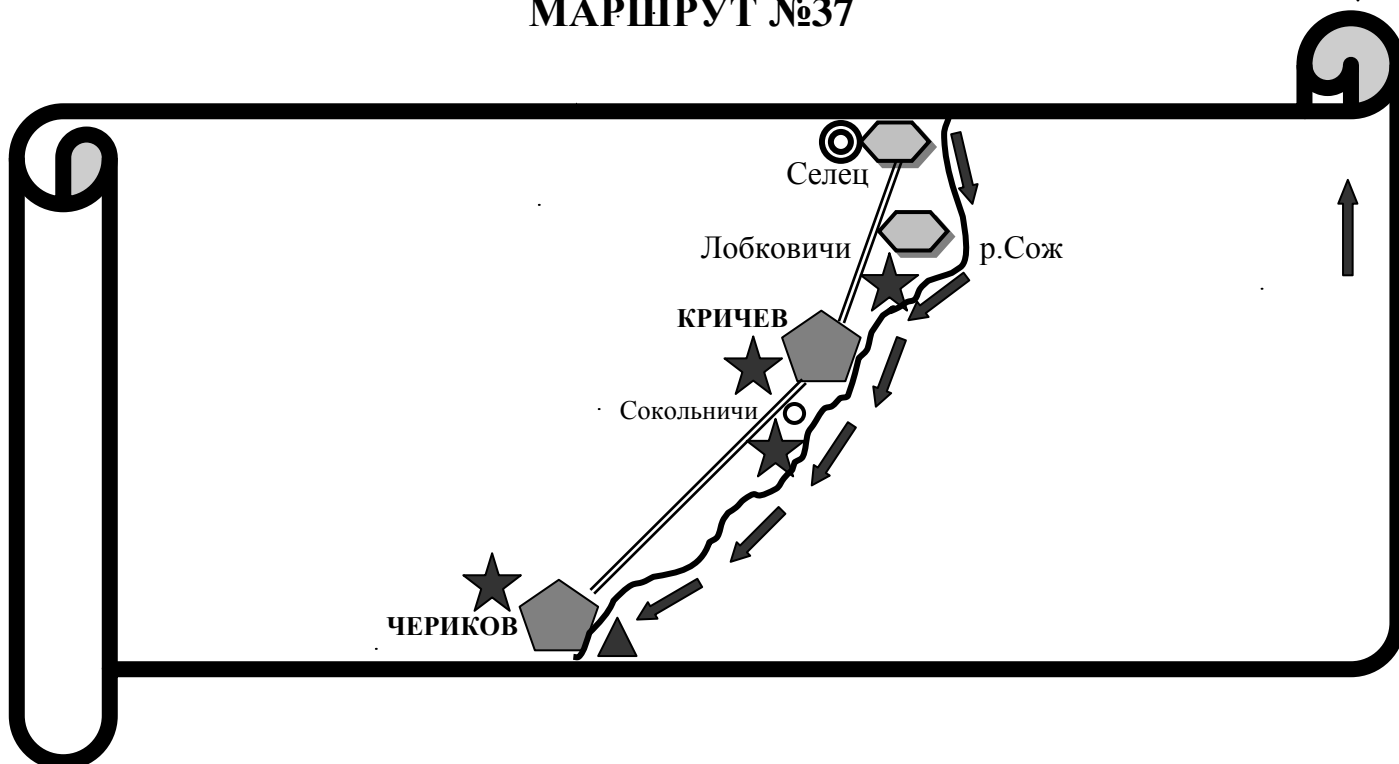
МАРШРУТ №35



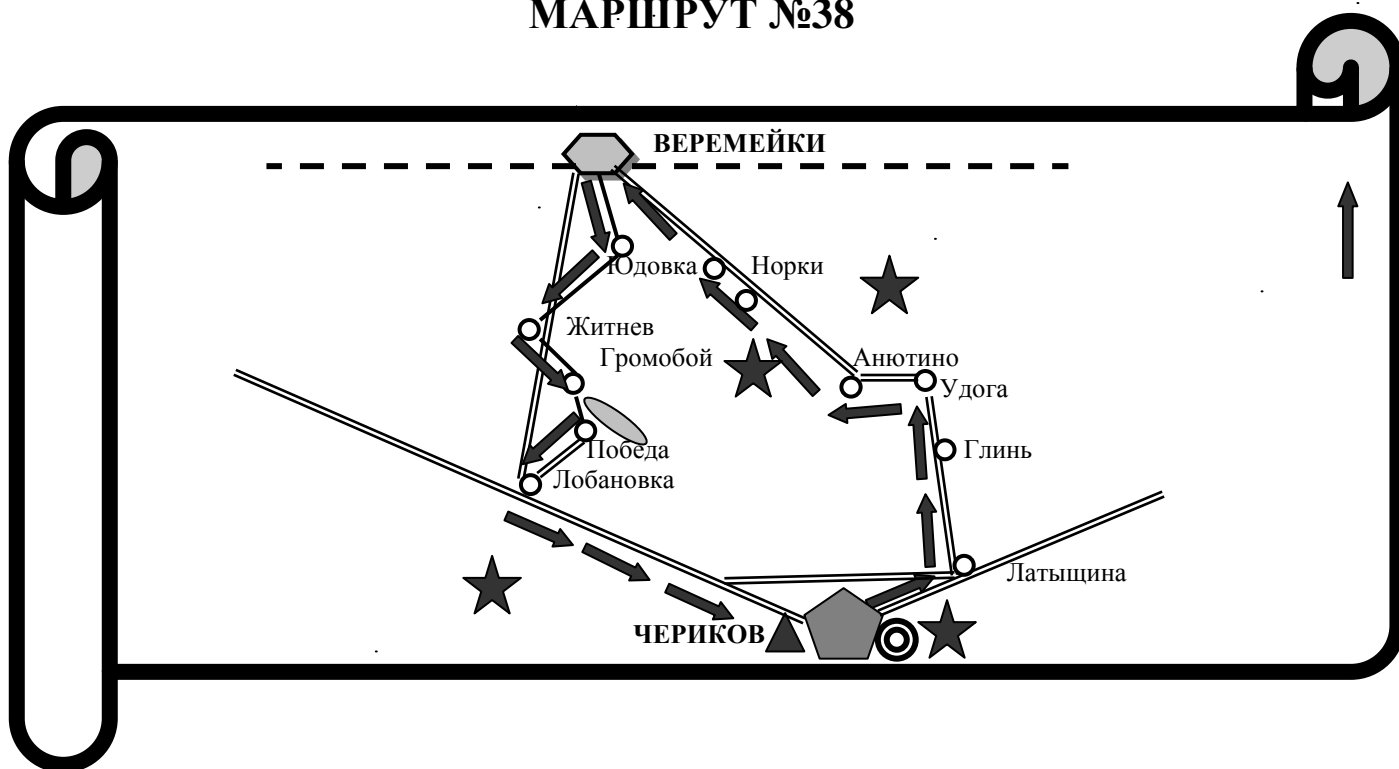
МАРШРУТ №36



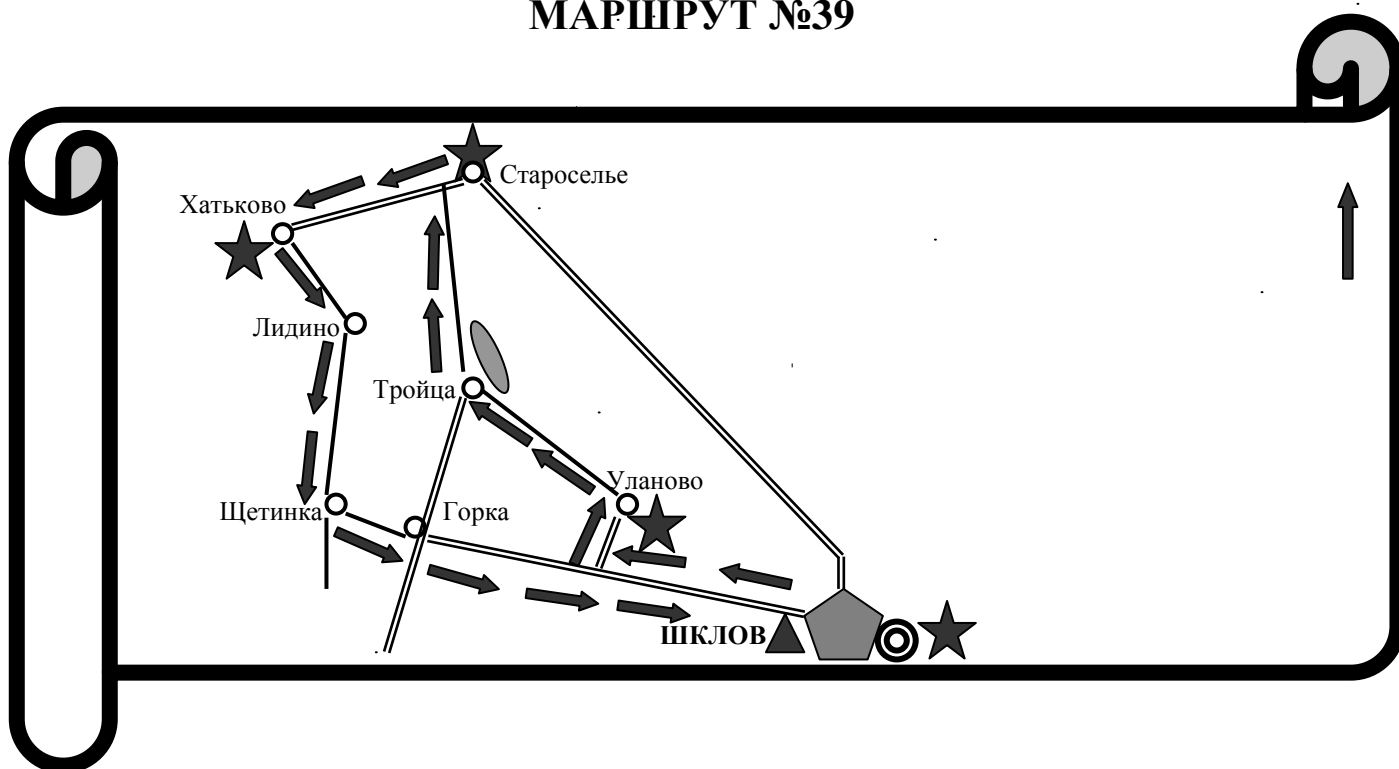
МАРШРУТ №37



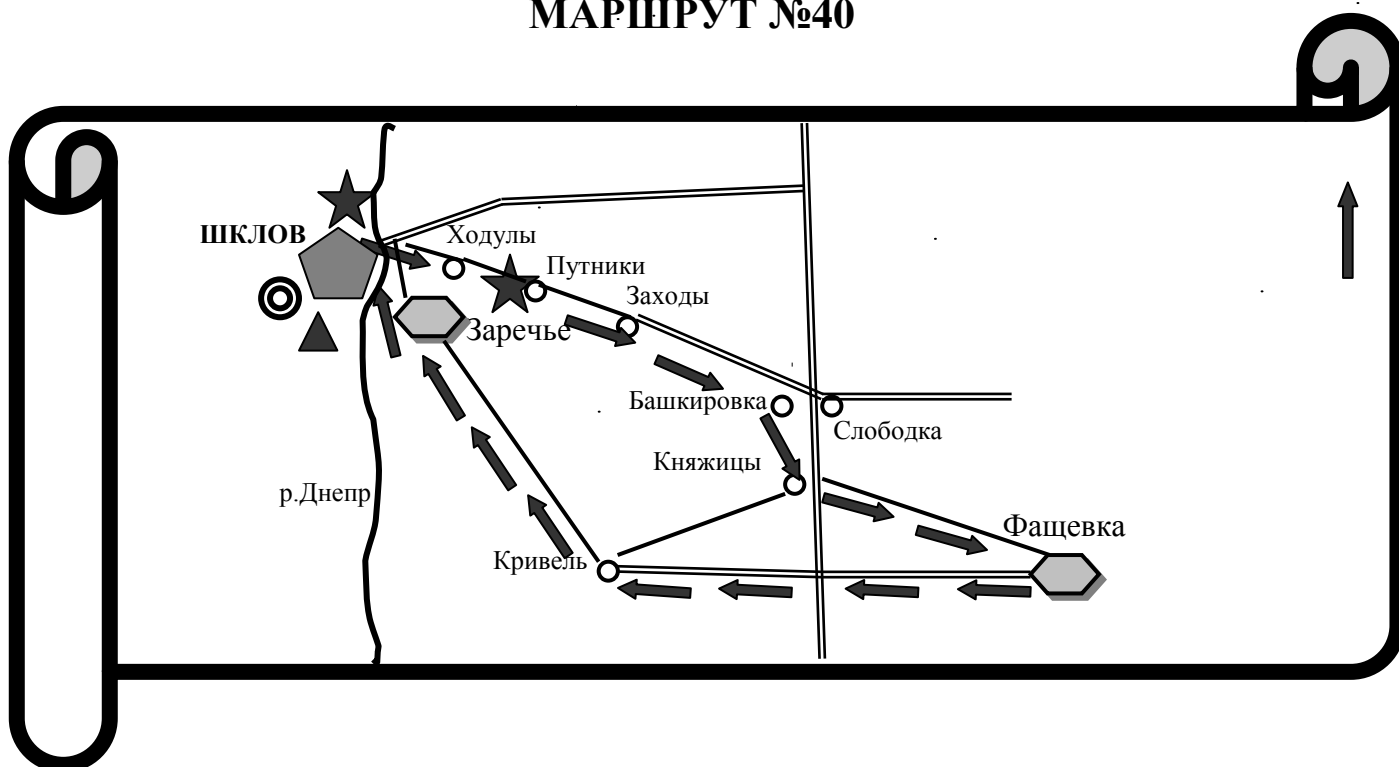
МАРШРУТ №38



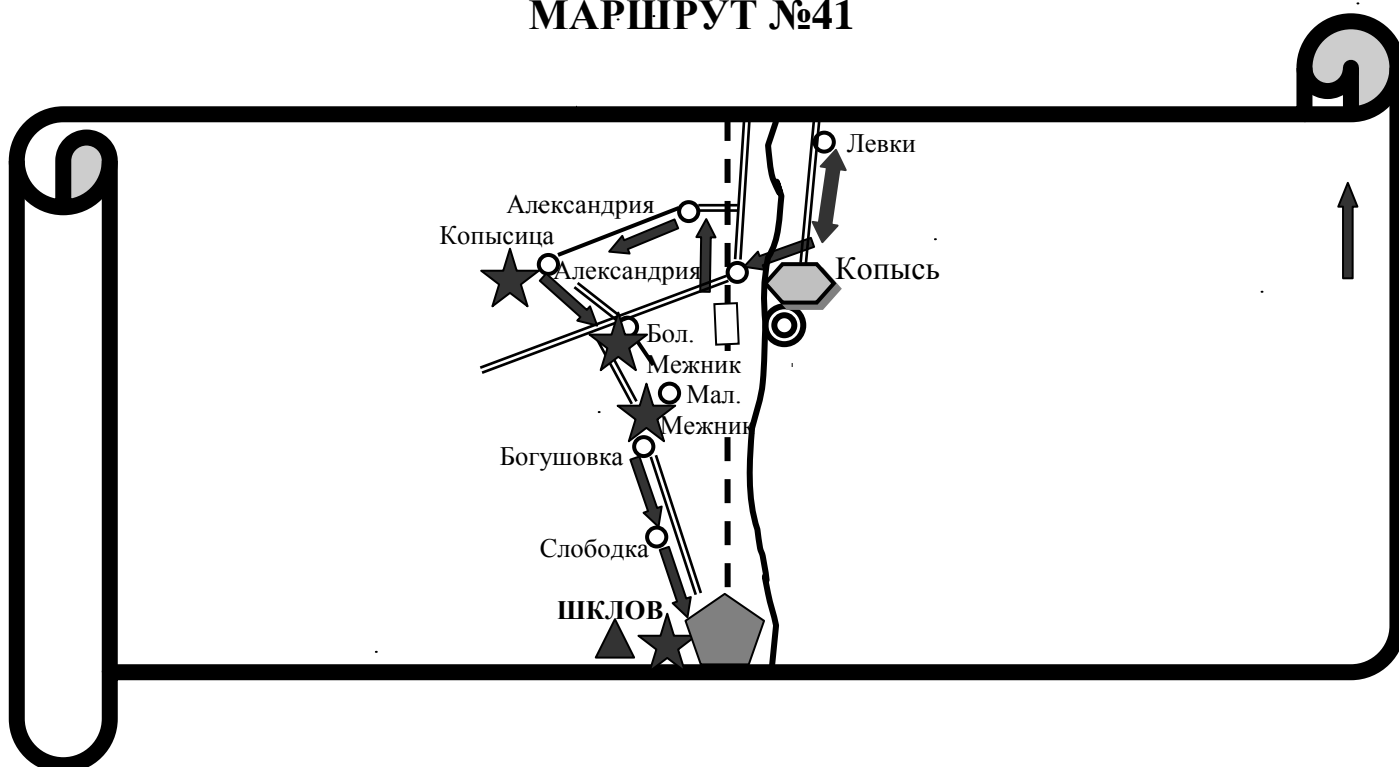
МАРШРУТ №39



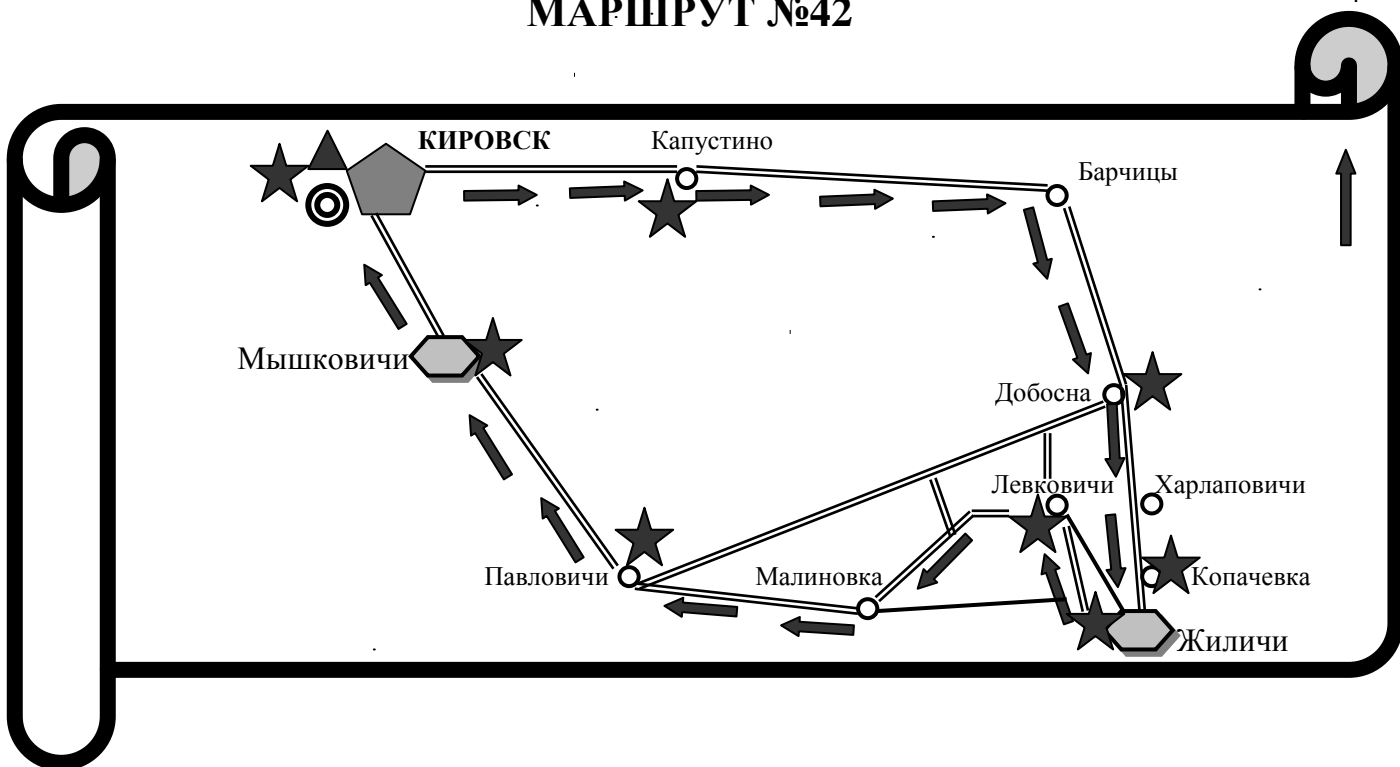
МАРШРУТ №40



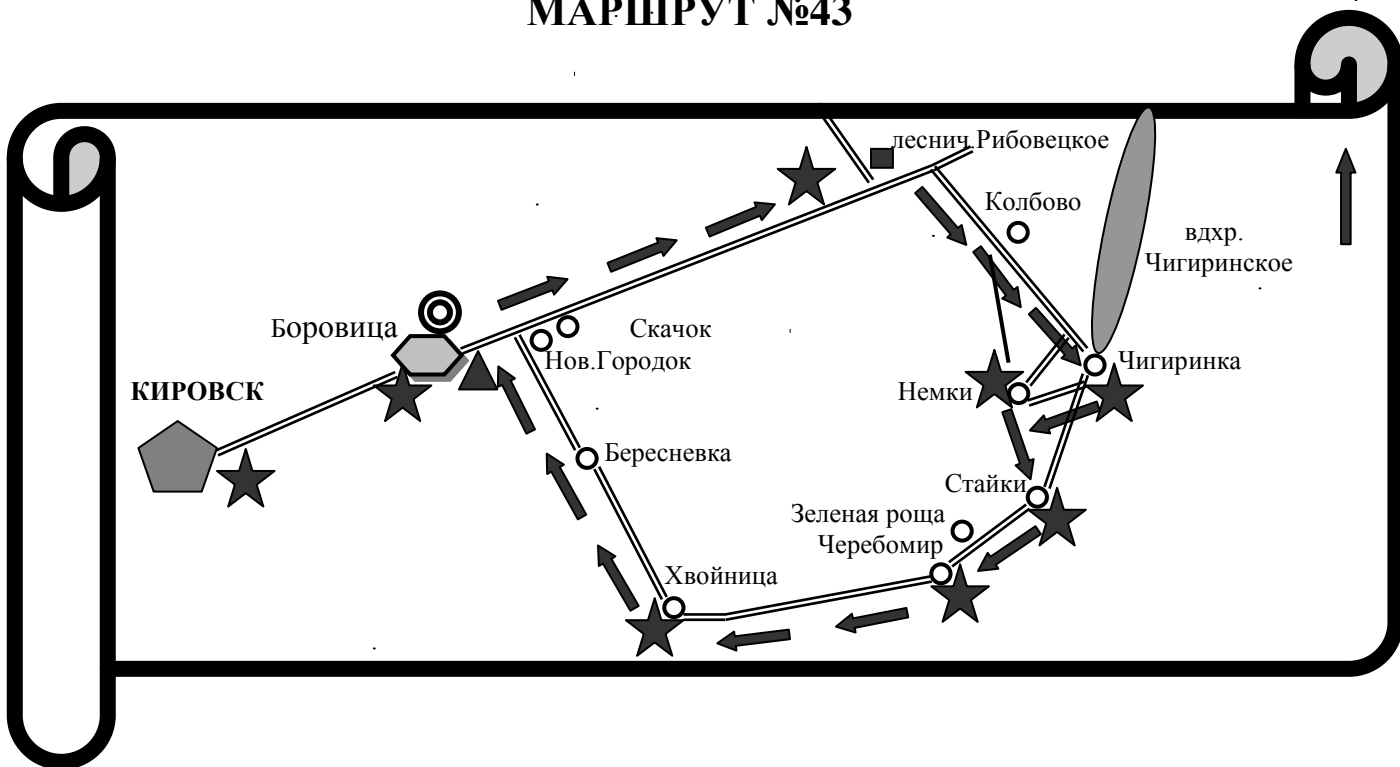
МАРШРУТ №41



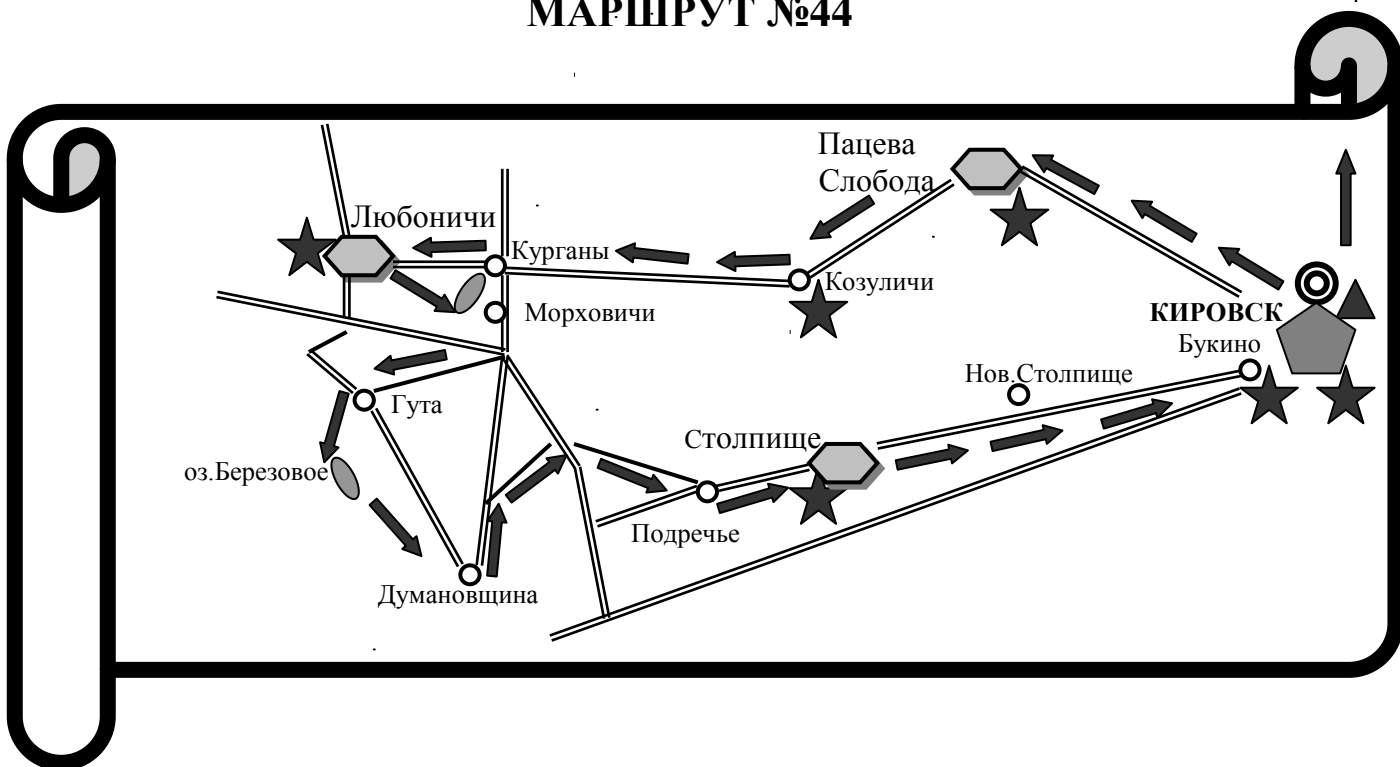
МАРШРУТ №42



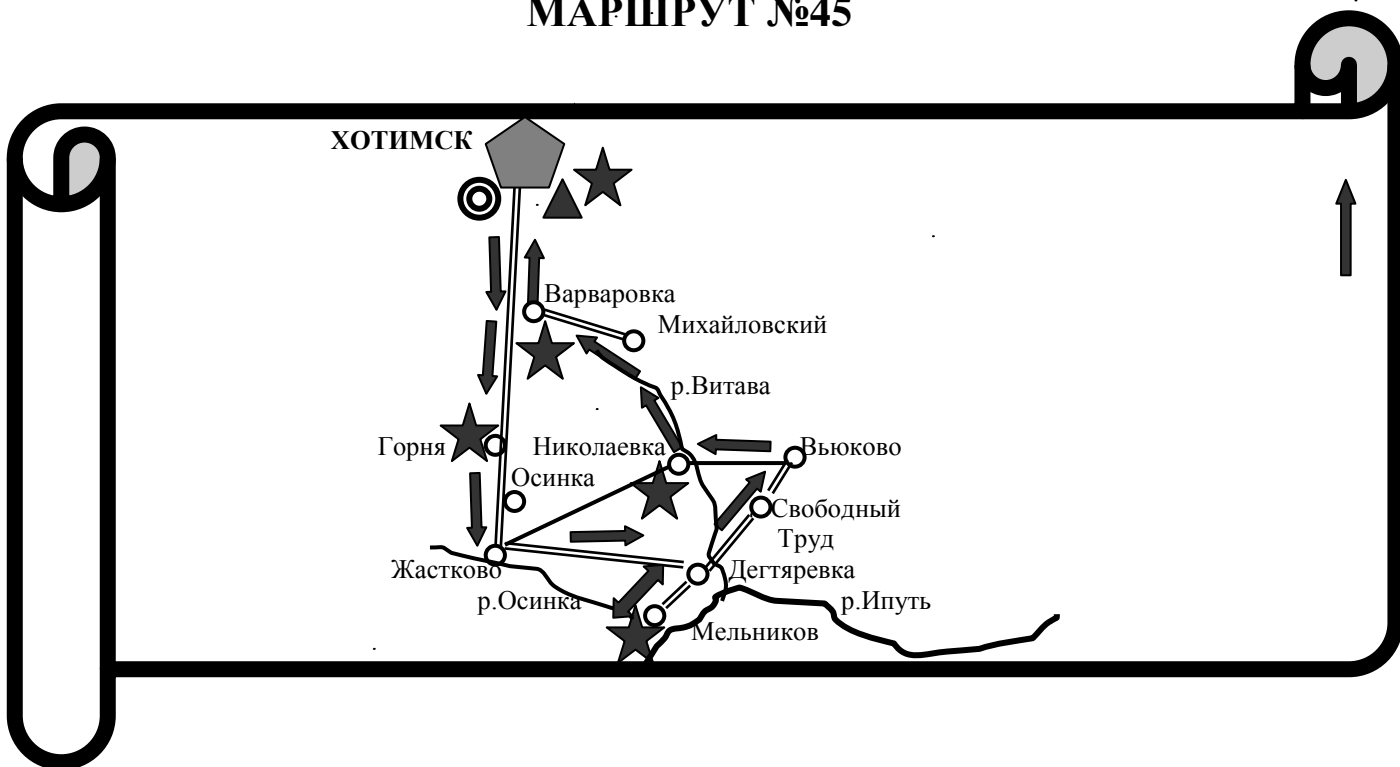
МАРШРУТ №43



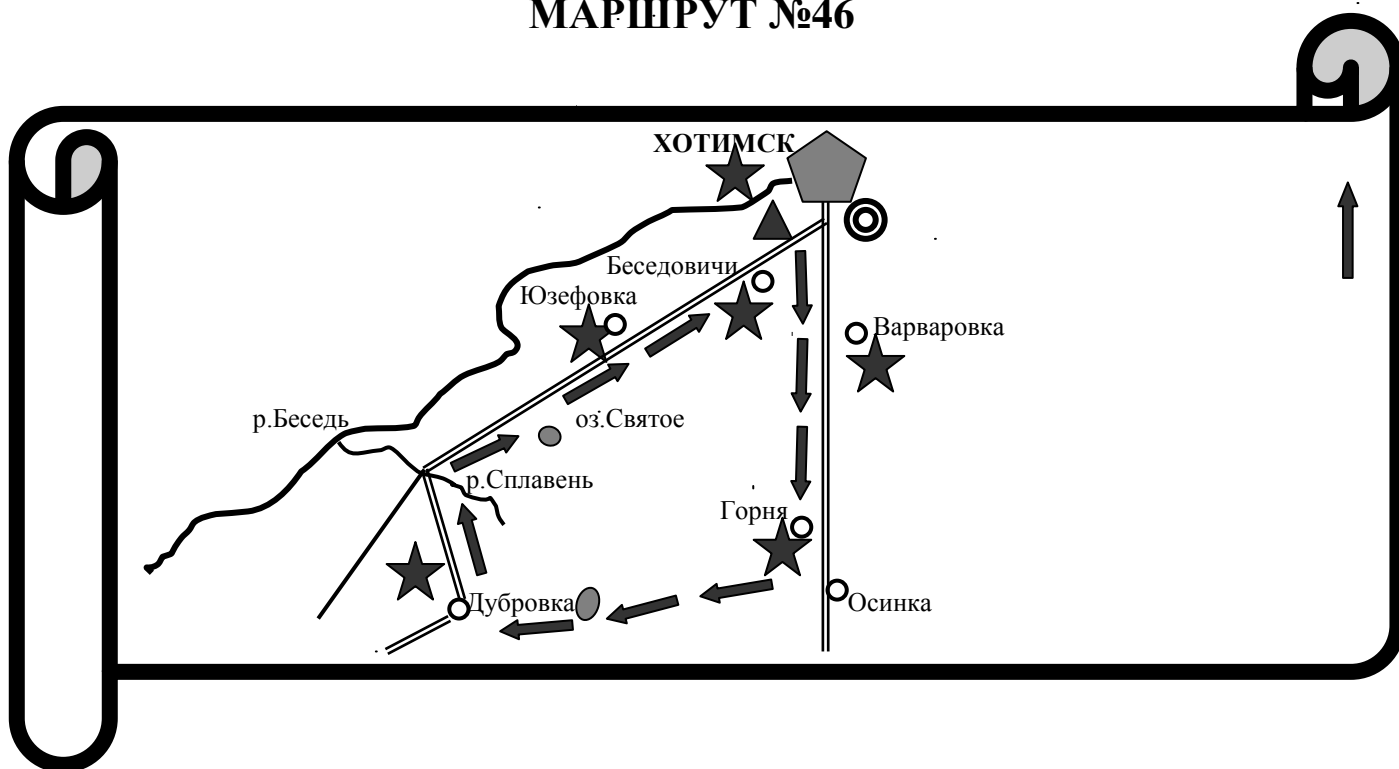
МАРШРУТ №44



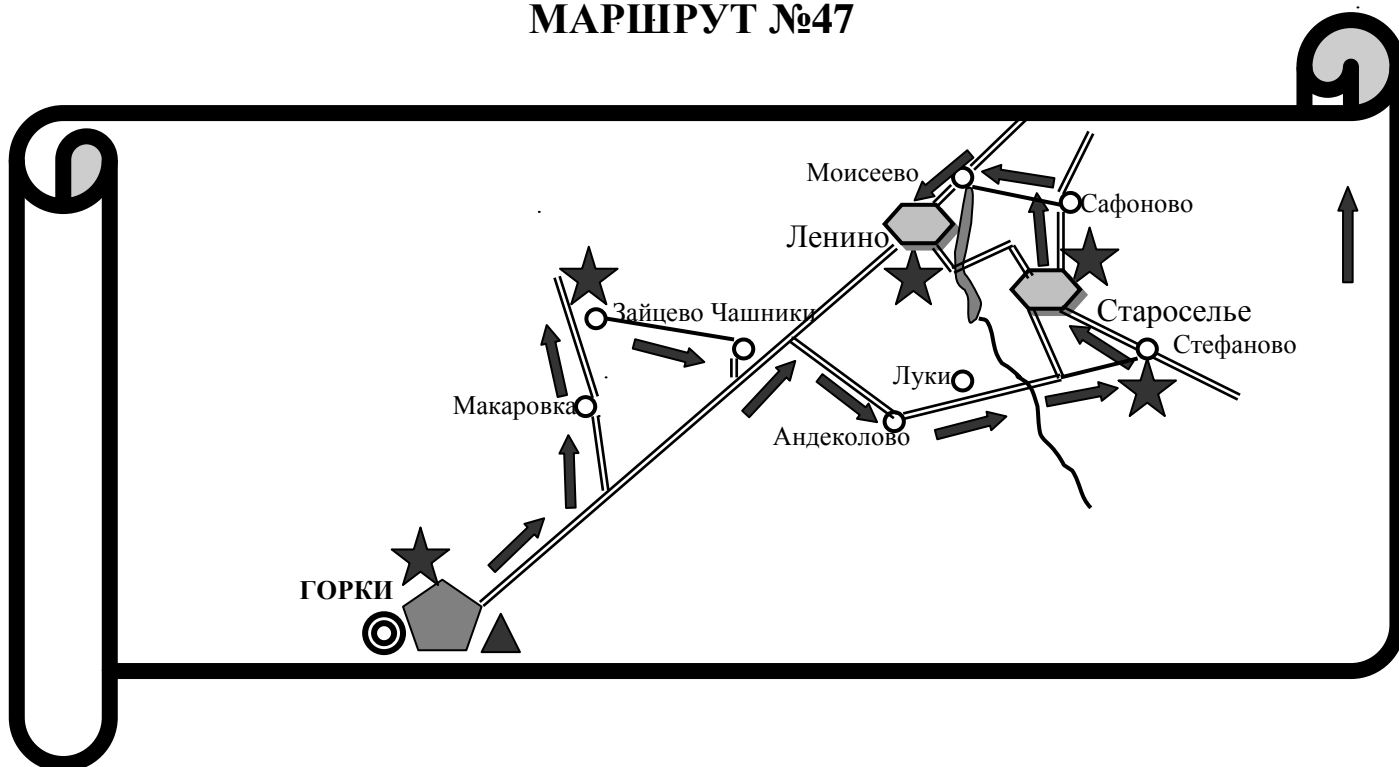
МАРШРУТ №45



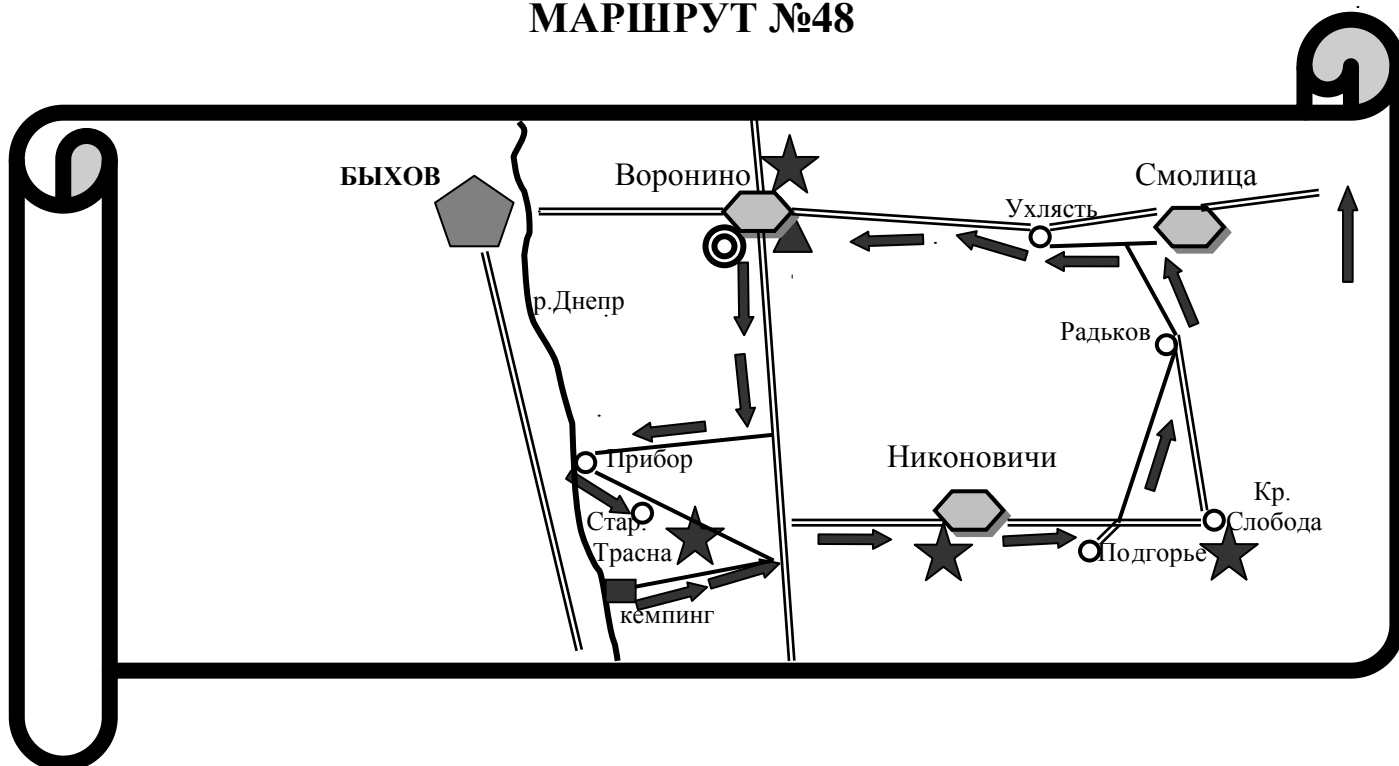
МАРШРУТ №46



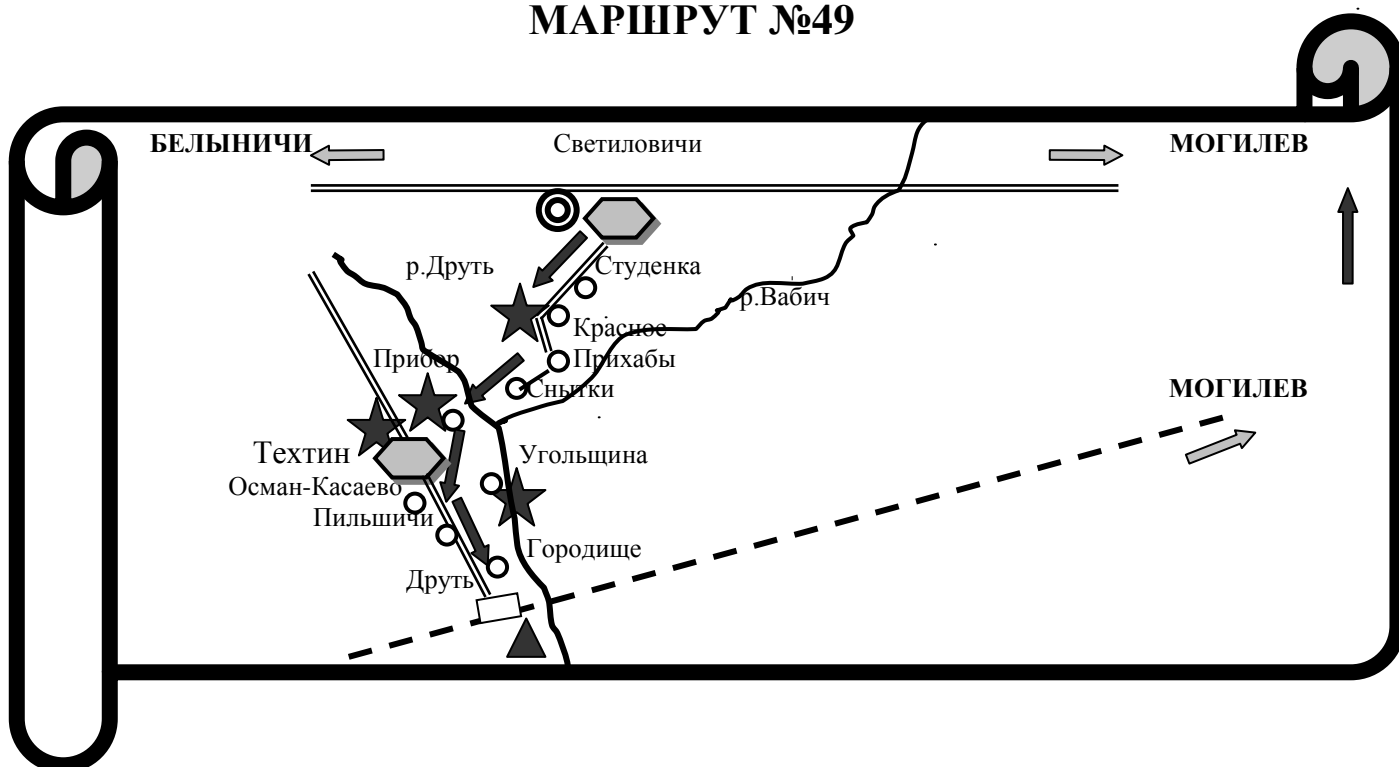
МАРШРУТ №47



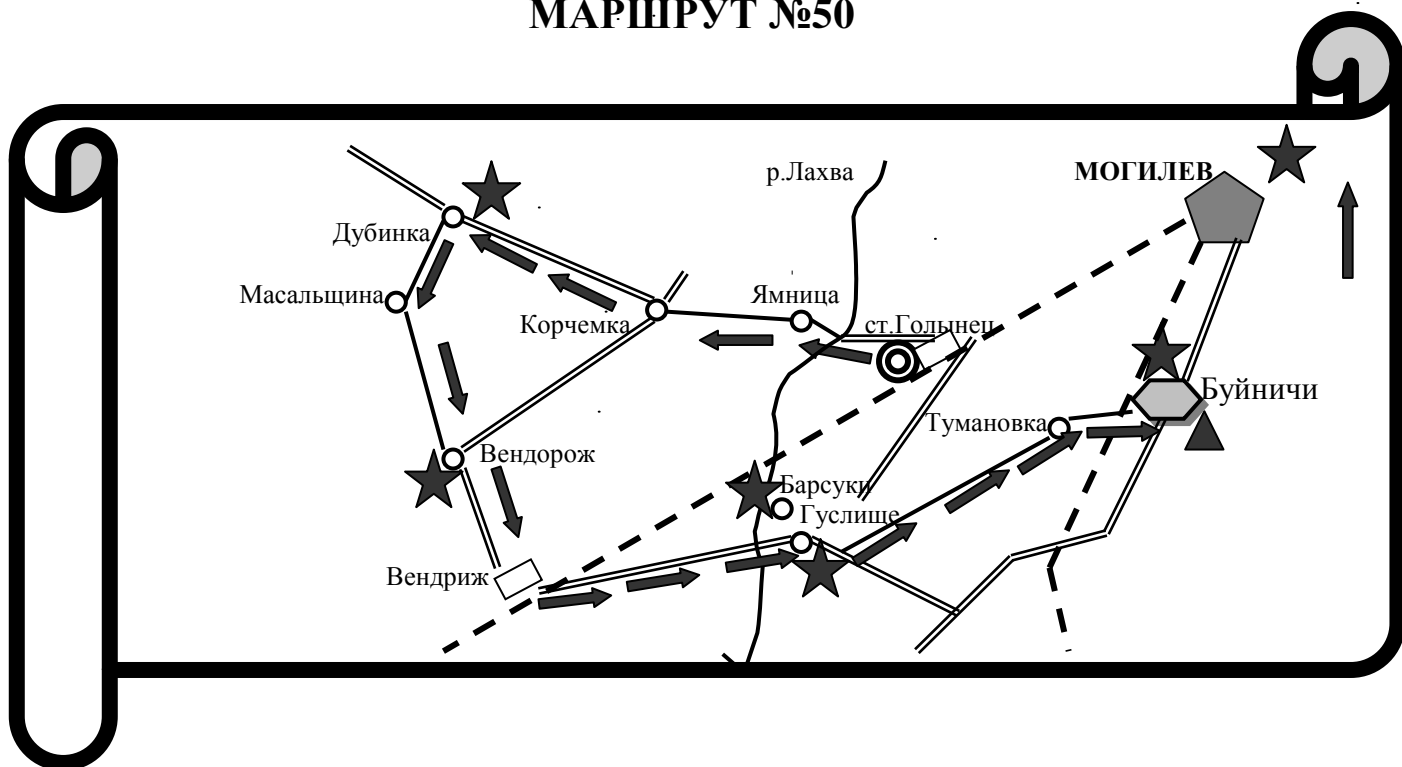
МАРШРУТ №48



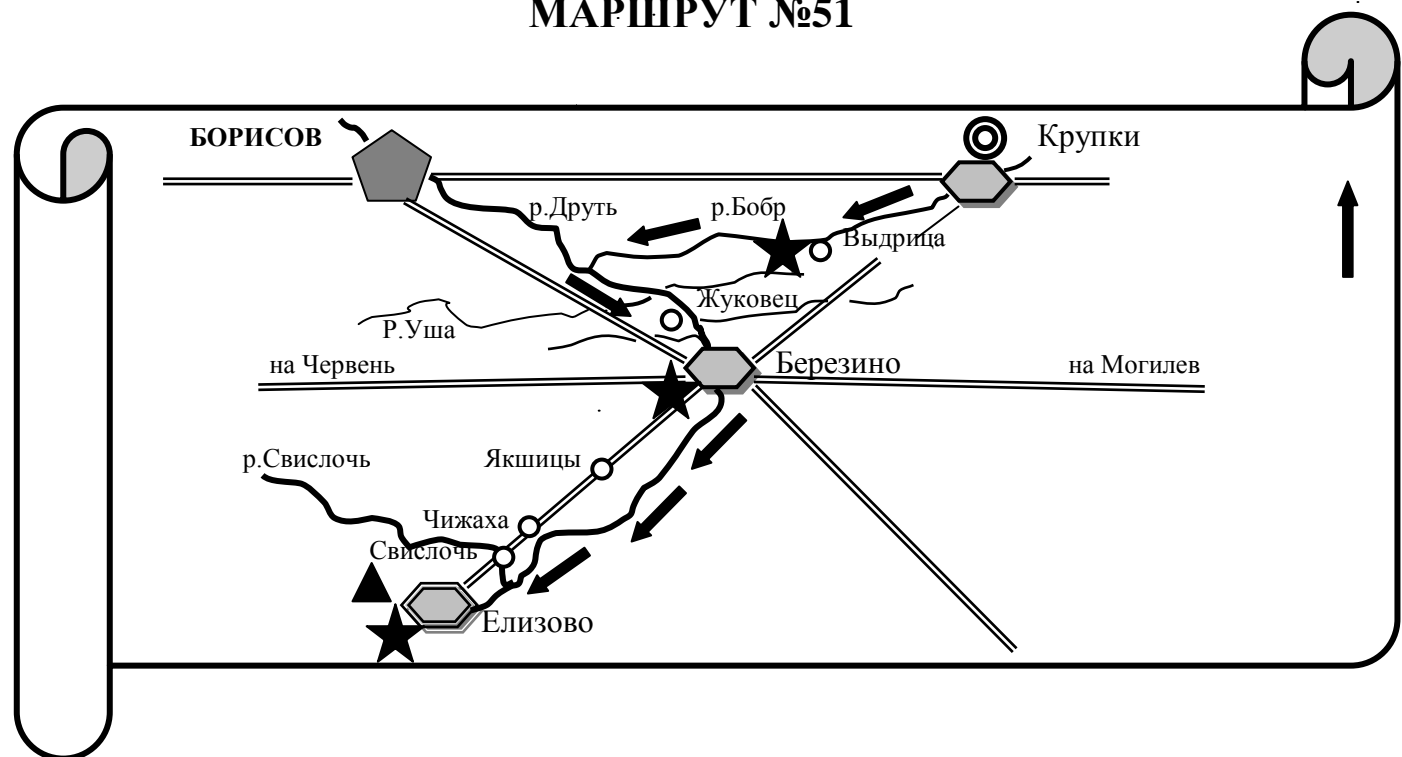
МАРШРУТ №49



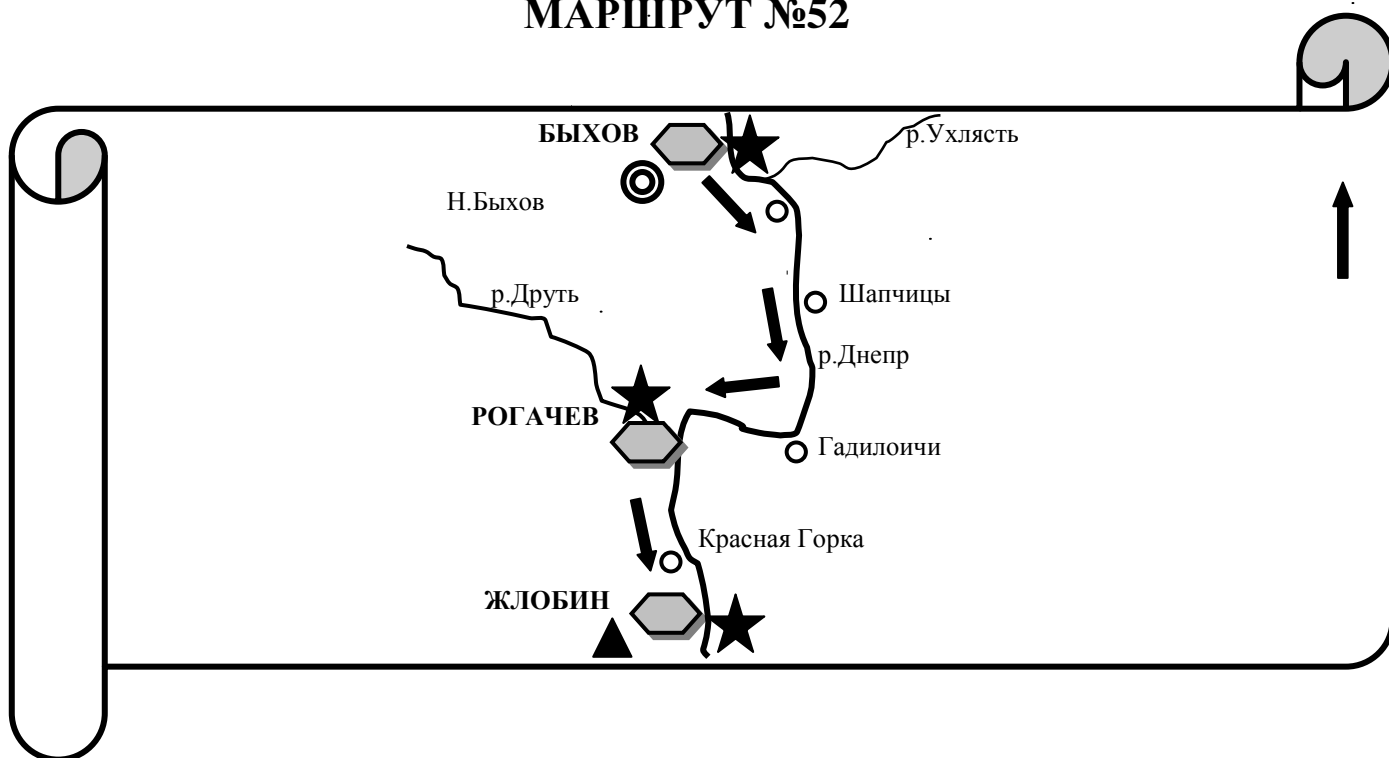
МАРШРУТ №50



МАРШРУТ №51



МАРШРУТ №52



МАРШРУТ №53

